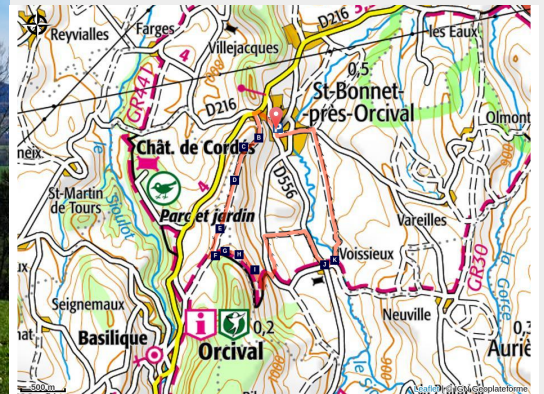


Chantegrelet

Monts Dômes - Saint-Bonnet-près-Orcival



Chaîne des Puys (Mathilde Fourmes)



A la jonction entre la Chaîne des Puys et les Monts Dore, cet itinéraire parcourt des paysages variés et offre de nombreux points de vue.

Du bocage aux orgues basaltiques en passant par le petit patrimoine bâti auvergnat typique, venez découvrir Saint-Bonnet-près-Orcival et ses alentours.

Une vue à 180 degrés vous permettra d'observer, du nord au sud, l'alignement des 80 volcans qui composent la Chaîne des Puys, inscrite au Patrimoine mondial de l'Unesco depuis 2018.

Infos pratiques

Pratique : Pédestre

Durée : 2 h

Longueur : 7.2 km

Dénivelé positif : 202 m

Difficulté : Facile

Type : Boucle

Thèmes : Point de vue

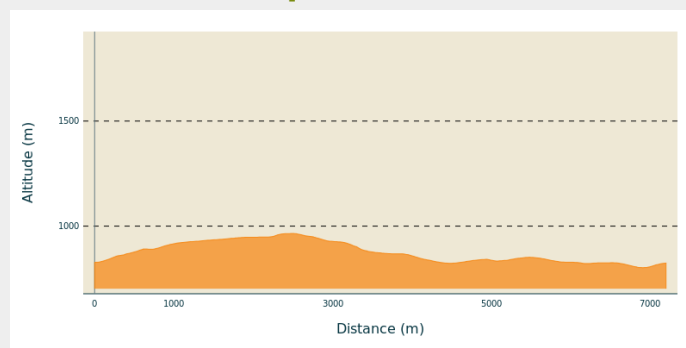
Itinéraire

Départ : Place de l'église

Arrivée : Place de l'église

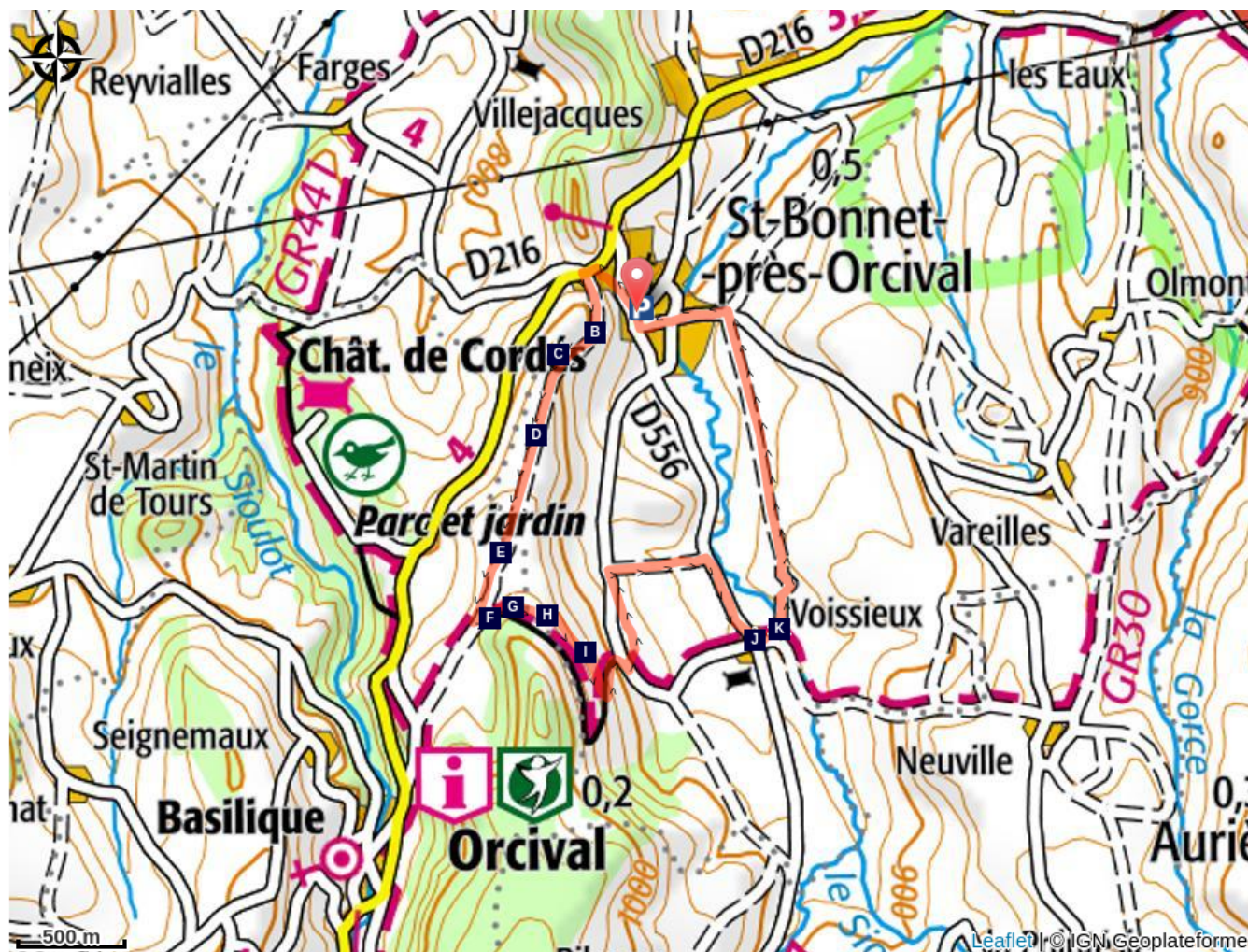
Communes : 1. Saint-Bonnet-près-Orcival
2. Orcival

Profil altimétrique



Altitude min 802 m Altitude max 965 m

Sur votre chemin...



L'église de Saint Bonnet Près Orcival (A)

Le Milan royal (C)

Point de vue sur le puy Gros et la Banne d'Ordanche (E)

La Corydale à bulbe plein (G)

La Pulmonaire officinale (I)

La Sioule (K)

Ancienne carrière (B)

Vue panoramique sur la Chaîne des Puys (D)

La hêtraie-sapinière (F)

Les haies champêtres traditionnelles (H)

L'ancien four (J)

Toutes les infos pratiques

Recommandations

- Veillez à respecter l'environnement dans lequel vous vous trouvez : emportez vos déchets, évitez de déranger les espèces sauvages et domestiques.
- Tenez toujours votre chien en laisse.

Comment venir ?

Accès routier

Du giratoire des Quatre-Routes de Nébouzat (entre Olby et Nébouzat, à 25 km à l'ouest de Clermont-Ferrand) sur la D 2089, prendre la sortie Orcival (D 216), puis la D 556 pour se rendre à Saint-Bonnet-près-Orcival.

Parking conseillé

Devant l'église

Sur votre chemin...



L'église de Saint Bonnet Près Orcival (A)

Edifiée au XII^e siècle, l'église fut reconstruite dans les années 1870 mais conserve une tourelle qui indiquerait qu'elle était fortifiée. Saint-Bonnet, son patron, ancien évêque de Clermont de 683 à 699 mourut à Lyon et sa dépouille fut ramenée en Auvergne à dos de mulets et cousue dans une peau de bouc. Des miracles avaient eu lieu dans les villages où le cortège s'arrêtait. Ce grand voyageur a donné son nom aux nombreuses localités qu'il a traversées. Sa statue figure à gauche de l'entrée de l'église. Le porche, dit néo-roman, est composé de plusieurs voussures retombant sur des colonnettes. (Sources : Office de tourisme Auvergne VolcanSancy)

Crédit photo : Mathilde Fournes



Ancienne carrière (B)

En haut de la butte, vous pourrez observer sur votre droite un affleurement avec de belles orgues basaltiques, issues de l'activité volcanique des Monts Dore.

Lors du remembrement dans les années 66-67 qui a permis de réunir des parcelles morcelées et dispersées, des pierres en ont été extraites pour empierrer les nouveaux chemins créés.

Crédit photo : Mathilde Fournes



Le Milan royal (C)

Bien reconnaissable avec sa queue en V, sa tête claire, ses ailes contrastées, vous pourrez voir ce rapace survolant les cinq régions naturelles du parc des volcans. Il fait son nid dans un arbre mais fréquente les milieux ouverts et semi-ouverts comme les prairies, les estives, les landes.

En hiver, les dortoirs de Milan royaux (*Milvus milvus*) rayonnent dans l'ensemble de ces milieux, faisant de l'Auvergne et du Parc des régions essentielles à cette espèce en déclin dans le monde.

Crédit photo : J.P.Siblet



Vue panoramique sur la Chaîne des Puys (D)

Cet itinéraire propose un des rares points de vue qui permettent d'embrasser quasiment entièrement l'alignement des 80 volcans qui composent la célèbre Chaîne des Puys, inscrite avec la faille de Limagne au Patrimoine mondial de l'Unesco. Le puy de Dôme trône fièrement au milieu des autres volcans. Le V qui se dessine à sa droite matérialise le col de la Moreno.

Crédit photo : Mathilde Fournes



Point de vue sur le puy Gros et la Banne d'Ordanche (E)

Au bout du chemin, vous apercevrez l'ensemble Banne d'Ordanche - puy Gros qui surplombe en rive droite la vallée de la Dordogne, entre la Bourboule et le Mont Dore.

Situé au Nord-ouest des Monts Dore, la Banne d'Ordanche culmine à 1513m d'altitude. Banne ou « Banà » en auvergnat signifie « corne » qui rappelle l'aspect de la montagne. Elle serait le reste d'une cheminée d'un volcan de type strombolien qui a subi une forte érosion depuis sa formation. Ses nombreuses coulées ont produit de nombreux types de laves différents : ordanchites, basalte demi-deuil ou encore ankaramite.

Crédit photo : Mathilde Fournes



La hêtraie-sapinière (F)

L'itinéraire vous mène sur les traces du GR®30 qui fait le tour des lacs d'Auvergne. A droite, vous découvrirez une forêt mixte composée de hêtres et de sapins, typique de la moyenne montagne.

Occupant près d'un tiers du territoire du Parc, les forêts assurent des fonctions essentielles en matière de régularisation des eaux, de lutte contre l'érosion et de stockage du carbone (gaz à effet de serre) qui contribue à lutter contre le réchauffement climatique. Elles servent, par ailleurs, de refuge à de nombreuses espèces d'oiseaux, de petits et grands mammifères ainsi qu'à une multitude d'insectes.

Crédit photo : Parc des Volcans d'Auvergne



La Corydale à bulbe plein (G)

Cette plante herbacée fleurit de mars à mai dans des secteurs plutôt ombragés. Elle est généralement associée aux bois frais, aux haies et lisières et aux forêts feuillues des étages collinéens et montagnards comme la hêtraie-sapinière présente à proximité.

C'est l'une des plantes-hôte de la chenille du semi-apollon, petit papillon aux ailes blanches à nervures noires très marquées.

Crédit photo : Parc des Volcans d'Auvergne



Les haies champêtres traditionnelles (H)

Après la forêt, place au paysage bocager avec la présence, dans les prés que longent cet itinéraire, de nombreuses haies traditionnelles.

Constituées d'arbres, ici des frênes, d'arbustes, de ronces, de branchages et d'herbes, les haies remplissent de nombreuses fonctions. Elles permettent de délimiter les parcelles, servent de brise-vent mais sont aussi un refuge pour de nombreuses espèces animales et végétales. Elles sont de véritables réservoirs de biodiversité qu'il est important de préserver.

Crédit photo : Mathilde Fournes



La Pulmonaire officinale (I)

Cette plante forestière, qui fleurit au tout début du printemps, a été utilisée depuis l'Antiquité pour soigner des maladies des voies respiratoires. Une analogie entre ses feuilles tachetées et les poumons malades tachetés eux aussi avait été faite.

Des fleurs de plusieurs couleurs (rose, bleue ou violette) peuvent être visibles sur une même plante, ce qui est assez rare. Au départ rose, la fleur change de couleur lorsqu'un insecte la pollinise, cela déclenche un mécanisme hormonal qui provoque une modification du PH et de sa couleur. Elle passe ainsi au mauve puis au bleu. Il est donc possible de voir sur un même pied des fleurs de différentes couleurs en fonction de la date à laquelle elles ont été pollinisées.

Crédit photo : Parc des Volcans d'Auvergne



L'ancien four (J)

Dans le bourg de Voissieux, le four, le lavoir ou encore l'ancien abreuvoir sont les témoins de la vie pastorale de la commune. L'Association du Pays des Noisettes œuvrent pour l'entretien et la sauvegarde de ce patrimoine communal.

Crédit photo : Mathilde Fournes



La Sioule (K)

Comme de nombreuses rivières remarquables, la Sioule prend sa source dans le Parc à proximité du lac de Servières à 1093 mètres d'altitude dans le massif des Monts Dore. Longue de 163,7 km, elle traverse la commune de Saint-Bonnet-près-Orcival jusqu'à Saint-Pourçain-sur-Sioule où elle se jette dans l'Allier.

Elle marquait jadis la frontière entre le Bourbonnais et l'Auvergne, aujourd'hui elle délimite l'Allier sur sa rive gauche et le Puy-de-Dôme à sa droite.

Crédit photo : Mathilde Fournes