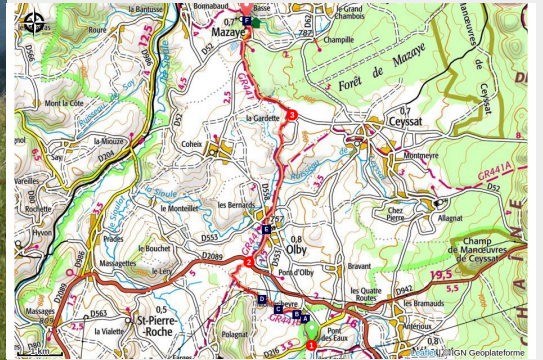


# De Pont des Eaux à Mazayes (étape 2 de la Boucle des Dômes)

Monts Dômes - Olby



Un panorama sur la Chaîne des Puy (Elisa Réveillaud)



*Une étape le long la rivière de la Sioule qui abritent de nombreuses espèces, et au cœur de petits hameaux auvergnats.*

Des points de vue variés sur la Chaîne des Puy s'offriront à vous au fil de cette étape, vous en apprendrez davantage sur la vie rurale et l'architecture locale avec l'Eglise Saint-Pierre d'Olby et l'église Saint Germain.

## Infos pratiques

Pratique : Pédestre

Durée : 3 h 30

Longueur : 10.6 km

Dénivelé positif : 160 m

Difficulté : Facile

Type : Traversée

Thèmes : Architecture, Point de vue, Volcans

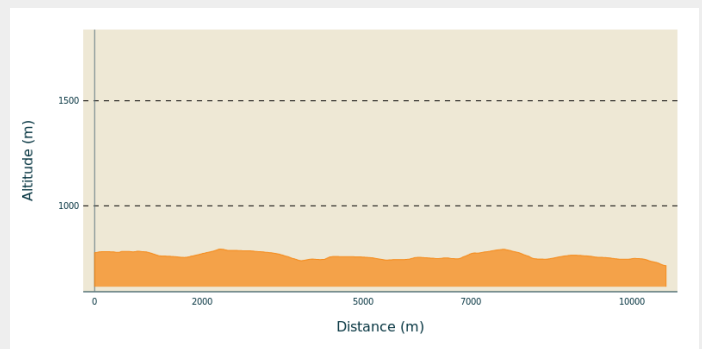
# Itinéraire

**Départ** : Pont des Eaux

**Arrivée** : Mazayes

**Communes** : 1. Olby  
2. Saint-Bonnet-près-Orcival  
3. Mazayes  
4. Saint-Pierre-Roche

## Profil altimétrique

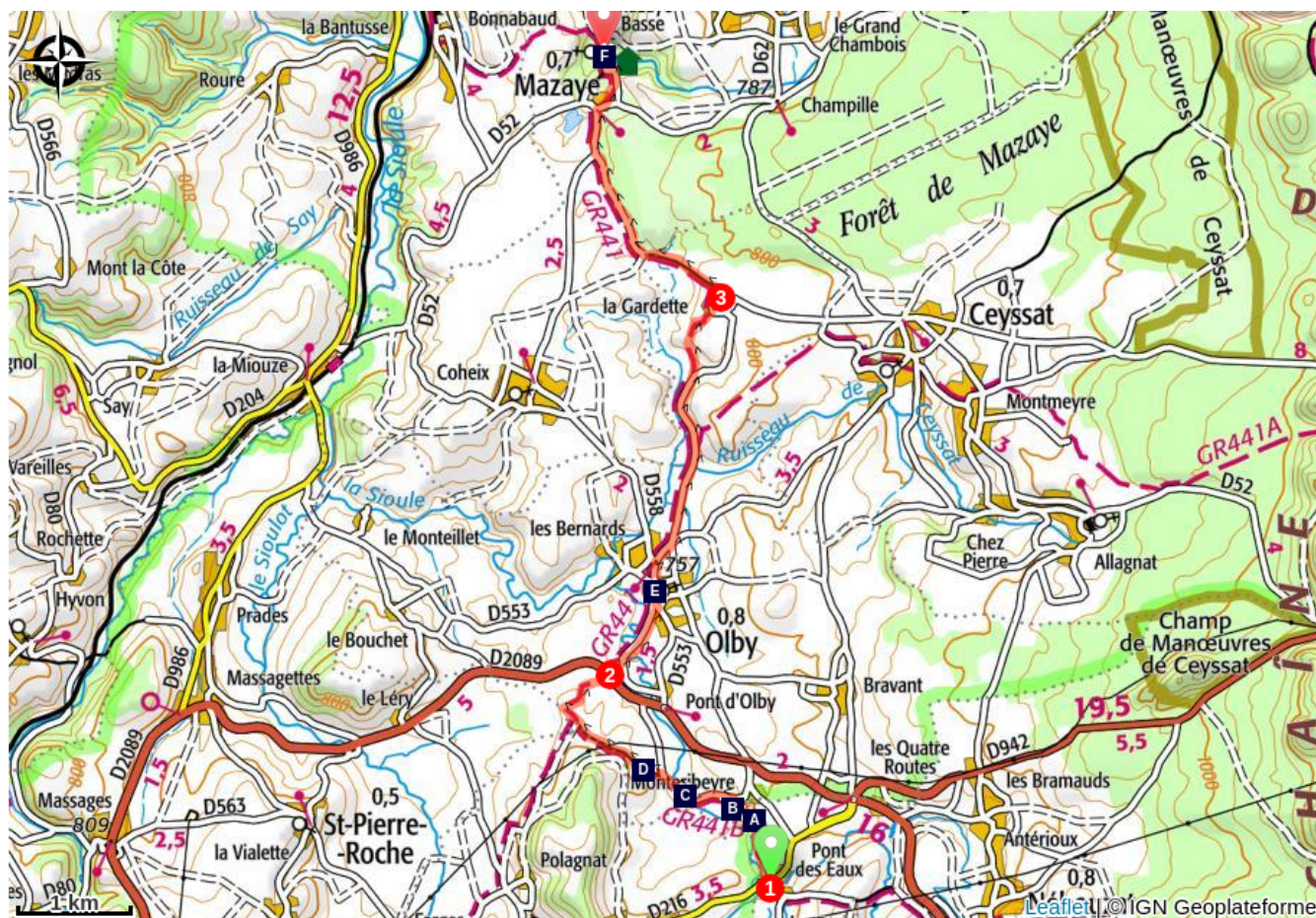


Altitude min 715 m Altitude max 794 m

1. Emprunter la sente herbeuse qui monte en face, à droite d'une croix, en surplomb de la Sioule, la suivre jusqu'à Monteribeyre. Prendre à gauche, puis à droite pour atteindre la route, puis descendre à gauche. Après le pont en pierre, tourner à droite et emprunter le deuxième chemin à gauche. Suivre ce chemin, ignorer les chemins de part et d'autre et poursuivre tout droit en direction d'Olby. Prendre la première à droite jusqu'à atteindre une petite route.
2. Après le pont, continuer jusqu'au village. Au niveau de la fontaine, prendre à gauche, traverser le village jusqu'à la patte d'oie et suivre la direction Ceysat. Au cimetière, suivre la route sur un kilomètre. Après la ferme, dans la courbe prendre le chemin à gauche pour rejoindre La Gardette, et continuer tout droit jusqu'à la fontaine.
3. Tourner à gauche direction Mazayes. Au niveau de la croix en pierre, prendre à gauche, puis à droite à la fourche suivante. Suivre la route à droite pour rejoindre Mazayes.



# Sur votre chemin...



Le Cincle plongeur (A)

La Loutre d'Europe (C)

L'église Saint-Pierre d'Olby (E)

Un pont en pierre et la Sioule (B)

L'alignement de la Chaîne des Puy (D)

L'église Saint Germain (F)

# Toutes les infos pratiques

# Sur votre chemin...

---



## Le Cincle plongeur (A)

Cet oiseau de la taille d'un merle se distingue facilement par sa poitrine d'un blanc éclatant et sa tête couleur chocolat. Il parcourt inlassablement les torrents à la recherche de larves d'insectes. Ce pêcheur hors pair a une technique imparable : il est capable de marcher sous l'eau, dans le fond de la rivière, et même à reculons ! Il fréquente les cours d'eau froids et rapides, bien oxygénés avec des remous et des cascades, mais aussi les lacs d'altitude.

---



## Un pont en pierre et la Sioule (B)

La Sioule est une rivière qui prend sa source à proximité du lac de Servières, située dans le massif des Monts Dore. Avec une longueur de 150 km (du Puy-de-Dôme à l'Allier), la majorité de son parcours se situe dans les Combrailles. Elle dessine d'amples méandres et creuse de profondes vallées. Elle forme plus à l'aval le méandre de Queuille, lieu incontournable surnommé « le Paradis » ou « l'Amazonie d'Auvergne ». Elle offre des habitats à des espèces variées : saumon atlantique, écrevisse à pieds blancs, loutre, castor d'Europe...

Crédit photo : Elisa Réveillaud

---



## La Loutre d'Europe (C)

Avec sa tête aplatie, son corps allongé et son pelage brun, la Loutre a une fourrure très dense, lui assurant une totale imperméabilité. Ses yeux et narines sont au même plan, ce qui lui permet d'entendre, voir et sentir ce qui l'entoure sans avoir à trop sortir la tête de l'eau, comme les crocodiles. Elle se repose la journée et à la nuit tombée part à la recherche de nourriture. Solitaire, elle ne vit en couple que lors de la période de reproduction.

Crédit photo : S.Wroza

---



## L'alignement de la Chaîne des Puys (D)

Les 80 édifices volcaniques de la Chaîne des Puys forment une traînée nord-sud de 32 kms de long sur 4 km de large. Les éruptions associées ont eu lieu entre -150 000 et 8600 ans. Dans leur grande majorité, ces édifices sont monogéniques, c'est-à-dire issus d'une seule éruption généralement limitée dans le temps (quelques jours à quelques mois).



## L'église Saint-Pierre d'Olby (E)

Eglise "récente"(elle fut inaugurée en 1898) , ce bâtiment est de style néo-roman. Elle est construite en basalte (roche volcanique) et couverte d'ardoises. Tous les vitraux avaient été financés par les habitants de l'époque. A proximité immédiate, vous pouvez admirer l'impressionnant et magnifique tilleul Sully labellisé « arbres remarquables de France ».

Crédit photo : Elisa Réveillaud

---



## L'église Saint Germain (F)

Située au cœur de Mazayes-Basse, cette église paroissiale a évolué au fil des siècles : le chœur date du 12e siècle, les chapelles latérales du 15e siècle et le clocher du 18e siècle.

Crédit photo : Elisa Réveillaud