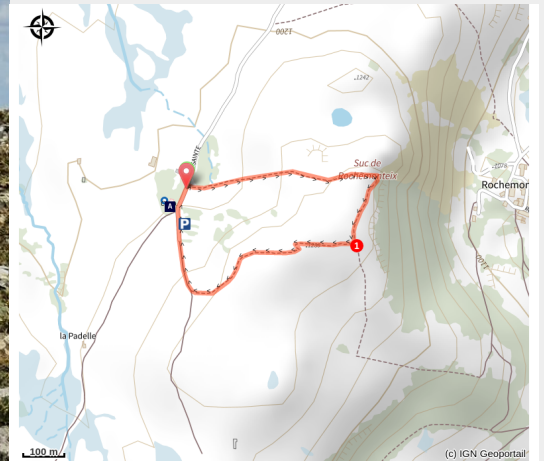


# Les Voix de la Montagne

Monts du Cantal - Saint-Hippolyte



lande et cailloux (Olivier ROQUETANIERE)



*Sous ses aspects désertés, la montagne de la Font Sainte recèle bien des témoins, d'hier ou d'aujourd'hui, réels ou imaginaires, d'ici-bas ou d'en-haut... Passagers du paysage, ils nous confient leur histoire, leur usage, leur regard sur ce paysage. En famille ou entre amis, venez profiter de ce sentier d'interprétation « innovant », aménagé avec des bornes audio. Une belle promenade en perspective pour découvrir l'univers envoûtant de la Font Sainte, cette église de montagne chère au cœur des habitants du Pays Gentiane.*

## Infos pratiques

Pratique : Pédestre

Durée : 1 h 30

Longueur : 1.4 km

Dénivelé positif : 67 m

Difficulté : Facile

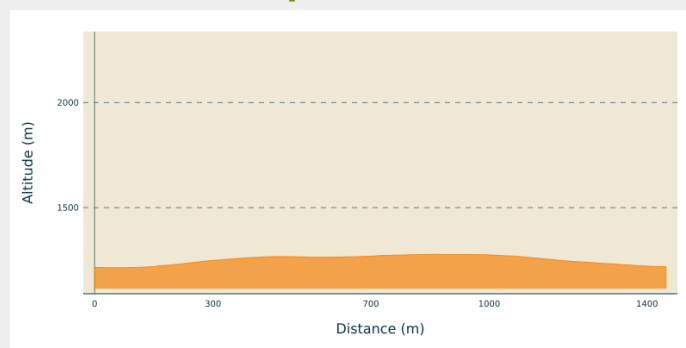
Type : Boucle

Thèmes : Géologie, Pastoralisme, Point de vue, Sentier de découverte

# Itinéraire

**Départ** : Sanctuaire de la Font Sainte  
**Arrivée** : Sanctuaire de la Font Sainte  
**Communes** : 1. Saint-Hippolyte

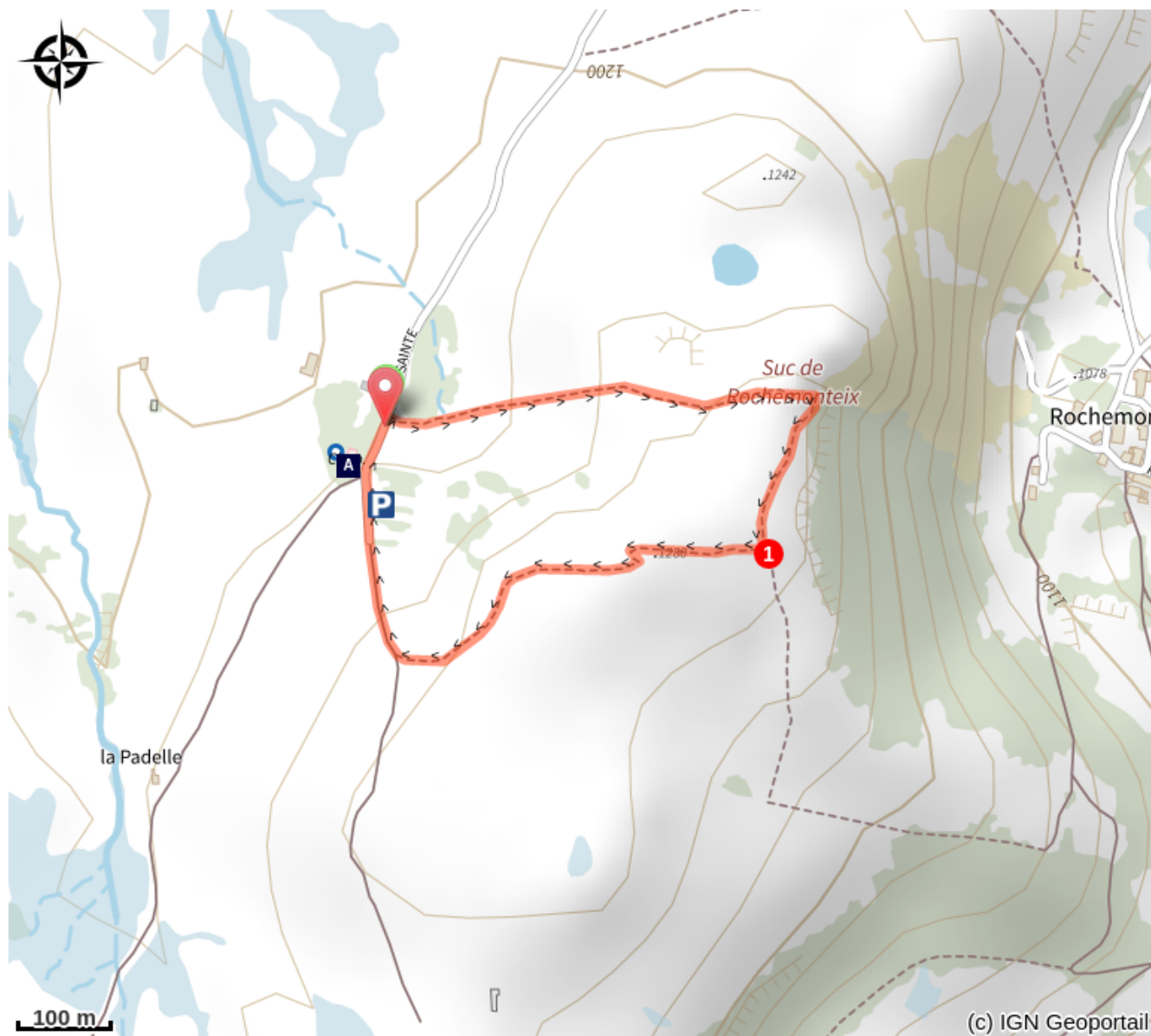
## Profil altimétrique



Altitude min 1214 m Altitude max 1278 m

1. Tourner à droite et remonter la pente

# Sur votre chemin...



la Font-Sainte (A)

# Toutes les infos pratiques

# Sur votre chemin...

---



## la Font-Sainte (A)

La source qui a donné son nom à la Font-Sainte fut probablement le lieu d'un culte druidique. Parès la christiniasation, le culte de la Vierge remplaça le culte d el'eau et le pèlerinage païen fut replacé par le pèlerinage chrétien (VI et VII ième siècle). Du milieu du XIV siècle au XVI siècle l'oratoire fut pliseiurs fois détruit et reconstruit. Malgré cela les pèlerins continuaientà visiter la source et c'est à une paysanne de Rastoul, Marie GALVAIN, que la Vierge serait apparue en 1740. C'est en 1835 que débuta la construction d'une première chapelle. le pèlerinage de la Font-Sainte devint aors un des sanctuaires les plus visités du diocèse.

Crédit photo : Achille De Lièvre