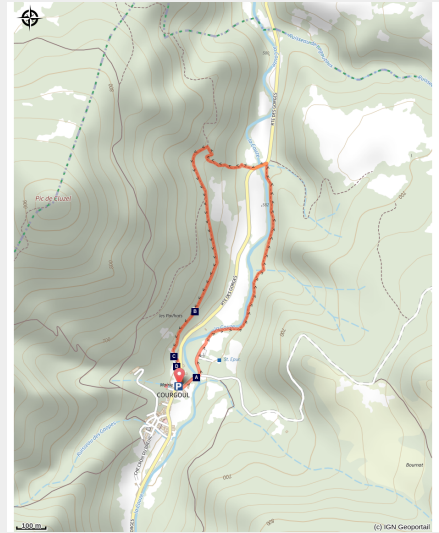


Pailhats de Courgoul

Cézallier - Courgoul



Les Pailhats (Eve Hilaire)



Un circuit de randonnée entre saules, chênes et pailhats, situé sur la commune de Courgoul.

Dans la vallée de la Couze de Valbeleix, une randonnée facile pour admirer le savoir-faire mis en œuvre ici : les hommes ont aménagé de grandes terrasses (les pailhats) soutenues par des murets de pierres sèches, pour la culture. Valorisé par des bénévoles passionnés, ce site offre aux visiteurs les trésors d'une nature préservée.

Infos pratiques

Pratique : Pédestre

Durée : 1 h

Longueur : 2.3 km

Dénivelé positif : 97 m

Difficulté : Très facile

Type : Boucle

Thèmes : Architecture, Lac et rivières, Sentier de découverte

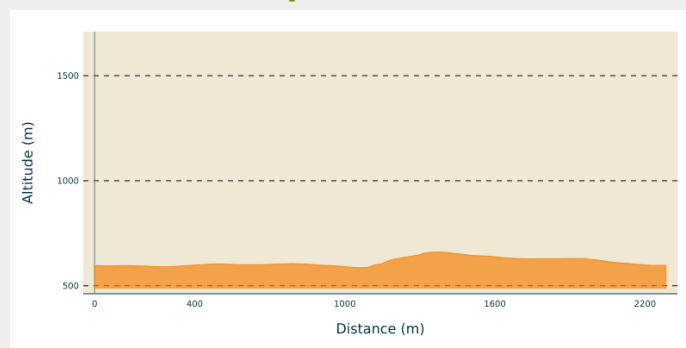
Itinéraire

Départ : Entrée Nord du Village (route de Saurier)

Arrivée : Entrée Nord du Village (route de Saurier)

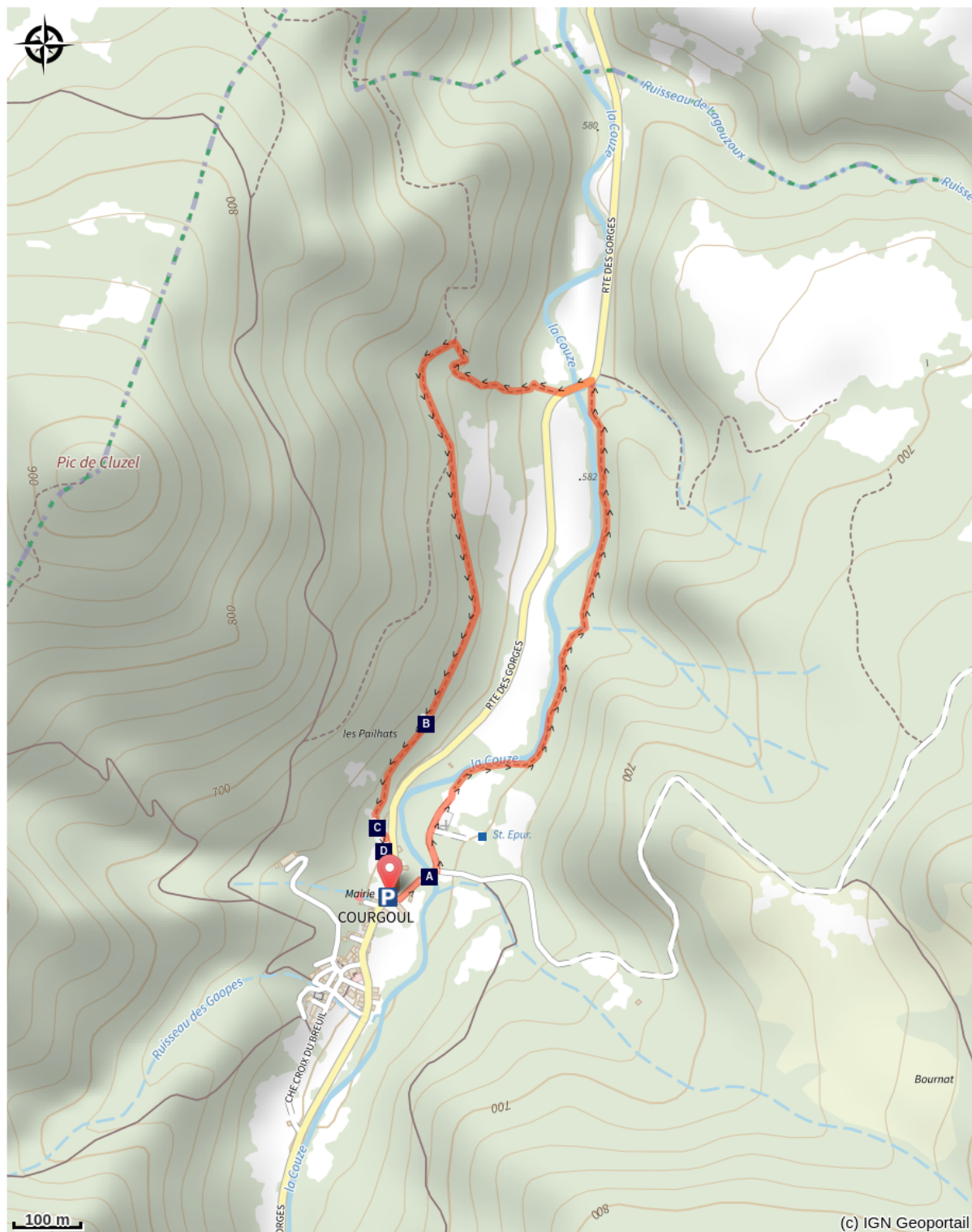
Communes : 1. Courgoul

Profil altimétrique



Altitude min 586 m Altitude max 661 m

Sur votre chemin...



La Couze (A)
La vigne (C)

Murets en pierre sèche (B)
Les Pailhats (D)

Toutes les infos pratiques

Recommandations

- Suivre le balisage avec le Papillon jaune
- Passage inondable à proximité du départ lors des crues.
- Veillez à respecter l'environnement dans lequel vous vous trouvez : emportez vos déchets, évitez de déranger les espèces sauvages et domestiques.
- Tenez votre chien en laisse.
- Merci de votre contribution à la préservation des sites que vous parcourez.

Comment venir ?

Accès routier

Rejoindre le village de Courgoul (département du Puy de Dôme). Se garer vers le pont à l'entrée du village côté Nord (Saurier).

Sur votre chemin...



La Couze (A)

Lors de votre balade, vous surplomberez ce ruisseau qui prend sa source dans le massif du Cézallier et se jette dans la Couze Pavin.

Crédit photo : Eve Lancery



Murets en pierre sèche (B)

Utilisés jadis pour délimiter les parcelles et les propriétés mais aussi le bétail et les cultures, ils sont le fruit de l'héritage d'un monde rural ancestral. Edifiés selon des modes d'appareillages très anciens, les populations locales utilisaient des matériaux trouvés sur place. La pierre sèche est née au néolithique, lorsque l'homme a commencé à cultiver la terre. La construction a été codifiée au 16e siècle par la République de Gênes pour réaliser les murs de soutènement, indispensables aux cultures en terrasse. Son assemblage ne fait appel à aucun mortier et ne génère pas de gravats s'il tombe, par ailleurs la pierre est immédiatement réutilisable.

Crédit photo : Eve Lancery



La vigne (C)

Planté de pinot gris, le vignoble des pailhats a connu sa première vendange en 2014.

Crédit photo : Célia Couleaud



Les Pailhats (D)

Les pailhats sont des terrasses aménagées pour créer des surfaces cultivables sur des pentes abruptes. Cette technique agricole se rencontre dans le monde entier dès que les pentes rendent impossible toute culture.

À Courgoul, les pailhats ont toujours existé. D'abord dédiés à la polyculture, ils sont ensuite consacrés à la vigne jusqu'à la fin du XIXe siècle, date à laquelle les terrasses sont abandonnées et peu à peu envahies par les broussailles.

Depuis une vingtaine d'années, l'association de sauvegarde des pailhats de Courgoul travaille, en collaboration avec la mairie, pour leur redonner vie. Bénévoles, élus, salariés en insertion mobilisent leur énergie pour faire réapparaître les pailhats dans le respect des traditions locales. Aujourd'hui sont cultivés, sans engrais ni pesticide, un verger coopératif, un vignoble, des légumes ou encore des plantes aromatiques.

Crédit photo : Association des Pailhats