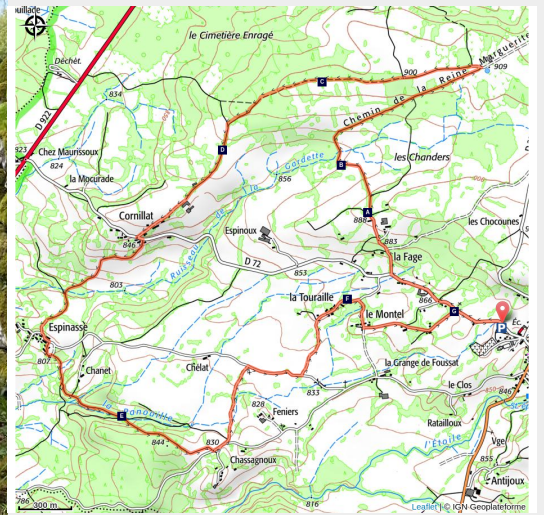


Sentier de la Reine Margot

Artense - Bagnols



Murets de pierres (Juliette Amant)



En contre-bas du plateau de l'Artense, venez découvrir cette région dans une ambiance bocagère.

Au départ de Bagnols, ce parcours vous fera traverser paysages et Histoire au fil des kilomètres : entre murets de pierres sèches, portion d'une ancienne voie romaine dite "Chemin de la Reine Margot», fontaine de Cornillat, four à pain d'Espinasse, calvaire, oiseaux de prairies, avec à l'horizon le massif du Sancy.

Infos pratiques

Pratique : Pédestre

Durée : 3 h 15

Longueur : 10.3 km

Dénivelé positif : 173 m

Difficulté : Facile

Type : Boucle

Thèmes : Géologie, Point de vue

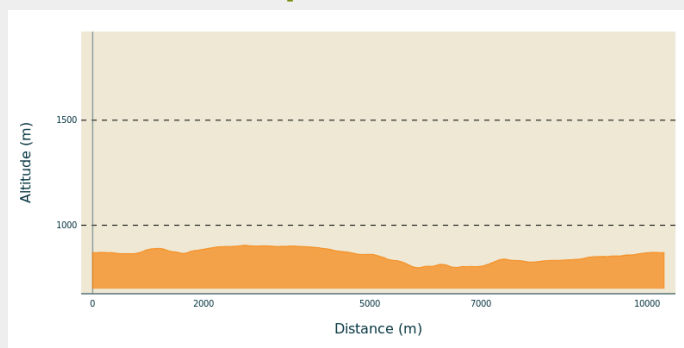
Itinéraire

Départ : Parking du jardin conservatoire de Sancy-Artense

Arrivée : Parking du jardin conservatoire

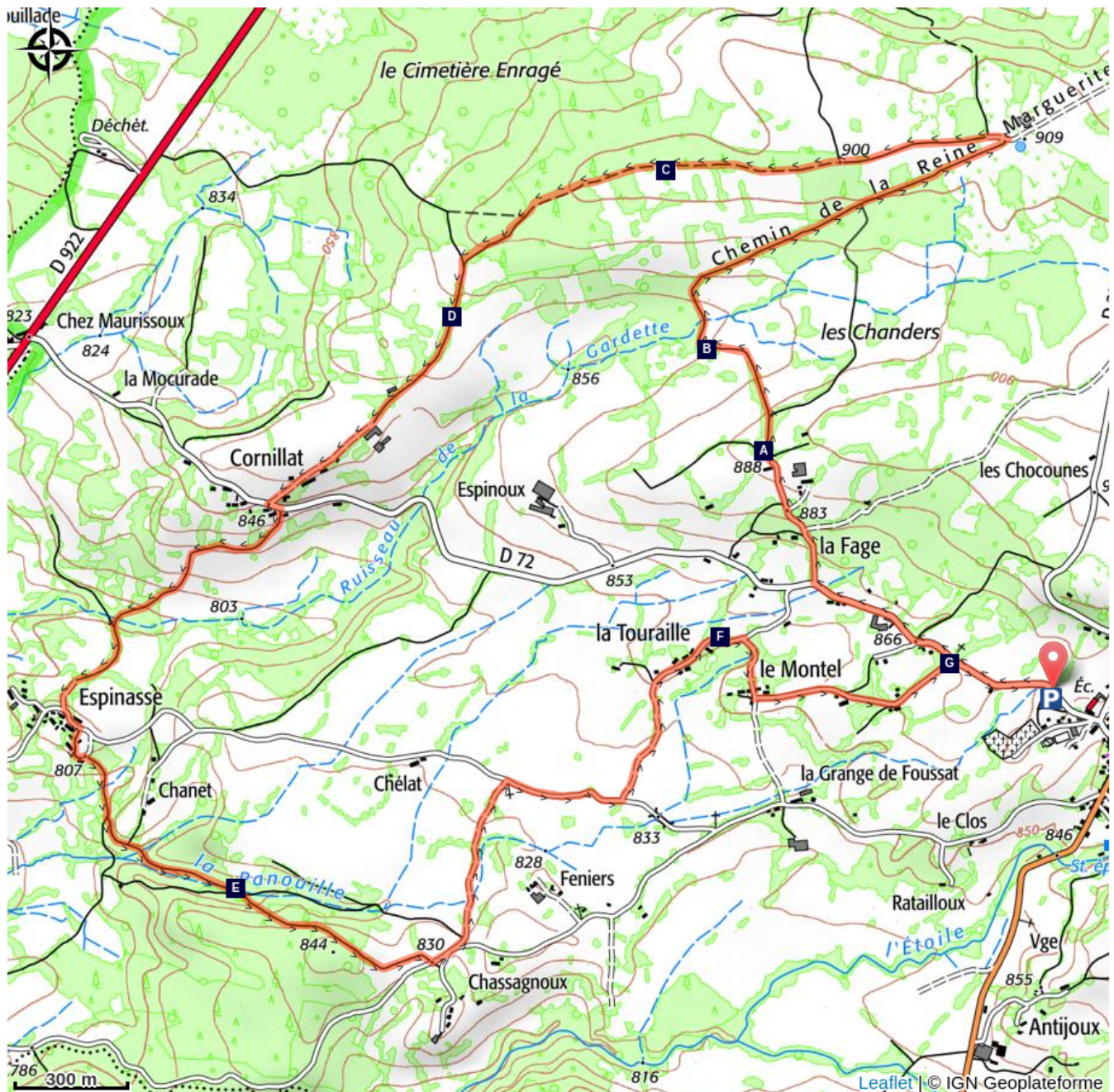
Communes : 1. Bagnols

Profil altimétrique



Altitude min 798 m Altitude max 905 m

Sur votre chemin...



- Un Tilleul remarquable (A)
- L'hermine (C)
- Les vues Sancy - Monts du Cantal (E)
- Une tourbière (G)

- Une voie romaine (B)
- L'estive et la race Salers (D)
- Un four à Pain (F)

Toutes les infos pratiques

Recommandations

- Veillez à respecter l'environnement dans lequel vous vous trouvez : emportez vos déchets, évitez de déranger les espèces sauvages et domestiques.
- Tenez votre chien en laisse.
- Merci de votre contribution à la préservation des espaces que vous parcourez.

Comment venir ?

Accès routier

Dans Bagnols (située à 65 km au sud-ouest de Clermont-Ferrand), prendre la D72 en direction de Labessette. Se garer sur le parking du jardin conservatoire.

Sur votre chemin...



Un Tilleul remarquable (A)

Le tilleul de la Fage a reçu le label Arbre Remarquable de France en janvier 2015. Estimé à 400 ans, c'est un tilleul dit « de Sully » d'une hauteur de 23 mètres et 5,30 mètres de circonférence. L'origine de ces tilleuls remonterait à une décision de Sully, ministre d'Henri IV qui prit l'initiative de faire planter des tilleuls ou des ormes dans les villages de France, devant la porte de l'église ou sur la place principale.


Crédit photo : Juliette AMANT



Une voie romaine (B)

Au siècle dernier, ce chemin rectiligne et en partie pavé a été identifié comme un vestige de la voie romaine qui reliait Clermont-Ferrand au Cantal et au Midi aquitain. Depuis Clermont-Ferrand, cette voie gagnait le Mont-Dore, traversait l'Artense pour rejoindre Ydes.

Crédit photo : Juliette AMANT



L'hermine (C)

Petit mammifère qui affectionne les milieux ouverts comme les prairies bocagères et les estives bordées de murets, l'hermine fait partie des rares espèces pouvant être observée en plein jour. Dressée sur ses pattes arrière à la recherche de ses proies, elle chasse de petits rongeurs comme le campagnol terrestre ou le rat taupier, rendant ainsi services à l'agriculture. Son corps est allongé, son pelage est brun au-dessus et blanc en dessous. En hiver, l'hermine devient toute blanche sauf le bout de sa queue qui reste noir.

Crédit photo : R. Clerc



L'estive et la race Salers (D)

Race emblématique du Cantal, la Salers a failli disparaître. Les éleveurs auvergnats se sont mobilisés pour sauvegarder la race, promouvoir ses produits et renforcer l'identité locale. Ernest Tyssandier d'Escous fut l'un des grands artisans de la sauvegarde de cette race au 19e siècle.

Crédit photo : Juliette AMANT



Les vues Sancy – Monts du Cantal (E)

Profitez de ce panorama assez exceptionnel qui s'offre à vous sur Le massif volcanique des Monts Dore. Celui-ci repose sur un socle granitique effondré il y a 2,5 millions d'années. Autour de ce gigantesque bassin d'effondrement quasi-circulaire se sont accumulés des produits de projection. Puis, des glaciers ont démantelé ce vaste édifice y creusant le paysage.

Au milieu de ce panorama, bien souvent la tête dans les nuages, se détache le puy de Sancy qui culmine à 1885 m, ce qui en fait le sommet le plus élevé du Massif Central. Il aurait atteint les 2500 m d'altitude entre 1 et 0,2 millions d'années. Des éboulements se sont produits par la suite puis l'érosion glaciaire a fini de façonner le sommet. Il se présente aujourd'hui sous la forme d'un neck (butte, piton ou aiguille).

Crédit photo : Juliette AMANT



Un four à Pain (F)

Celui-ci est formé d'un seul volume extérieur couvert en lauzes. La maçonnerie est réalisée en moellons de basalte et de granit fortement jointoyés à la chaux. La voûte du fournil est elliptique, le foyer est réalisé en briques.

Crédit photo : Juliette AMANT



Une tourbière (G)

Caractérise un écosystème dans lequel se sont accumulés naturellement des végétaux des zones humides, non décomposés, formant la tourbe.

Les tourbières possèdent une flore riche et variée et la région Auvergne possède un grand nombre de ces milieux humides.

Crédit photo : Juliette AMANT