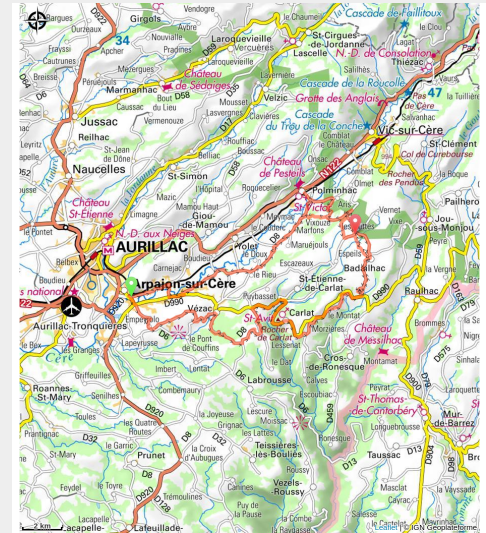


# VTT-Cyclo-incursion en Carladès

Monts du Cantal



No photo



## Infos pratiques

Pratique : VTT

Longueur : 79.7 km

Dénivelé positif : 1616 m

Difficulté : Moyen

Type : Boucle

Thèmes : Cyclotourisme

# Itinéraire

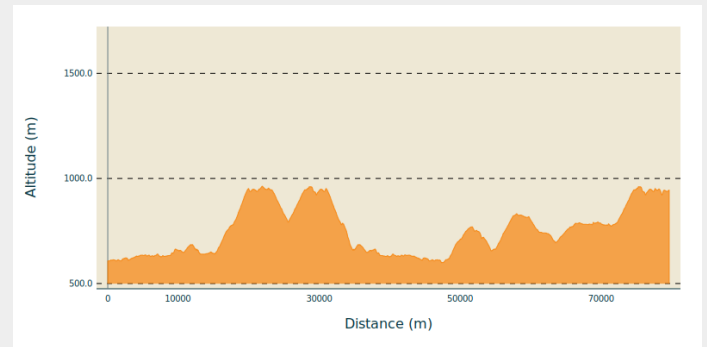
**Départ** : Aurillac

**Arrivée** : Carladès ComCom

**Balisage** :  GR

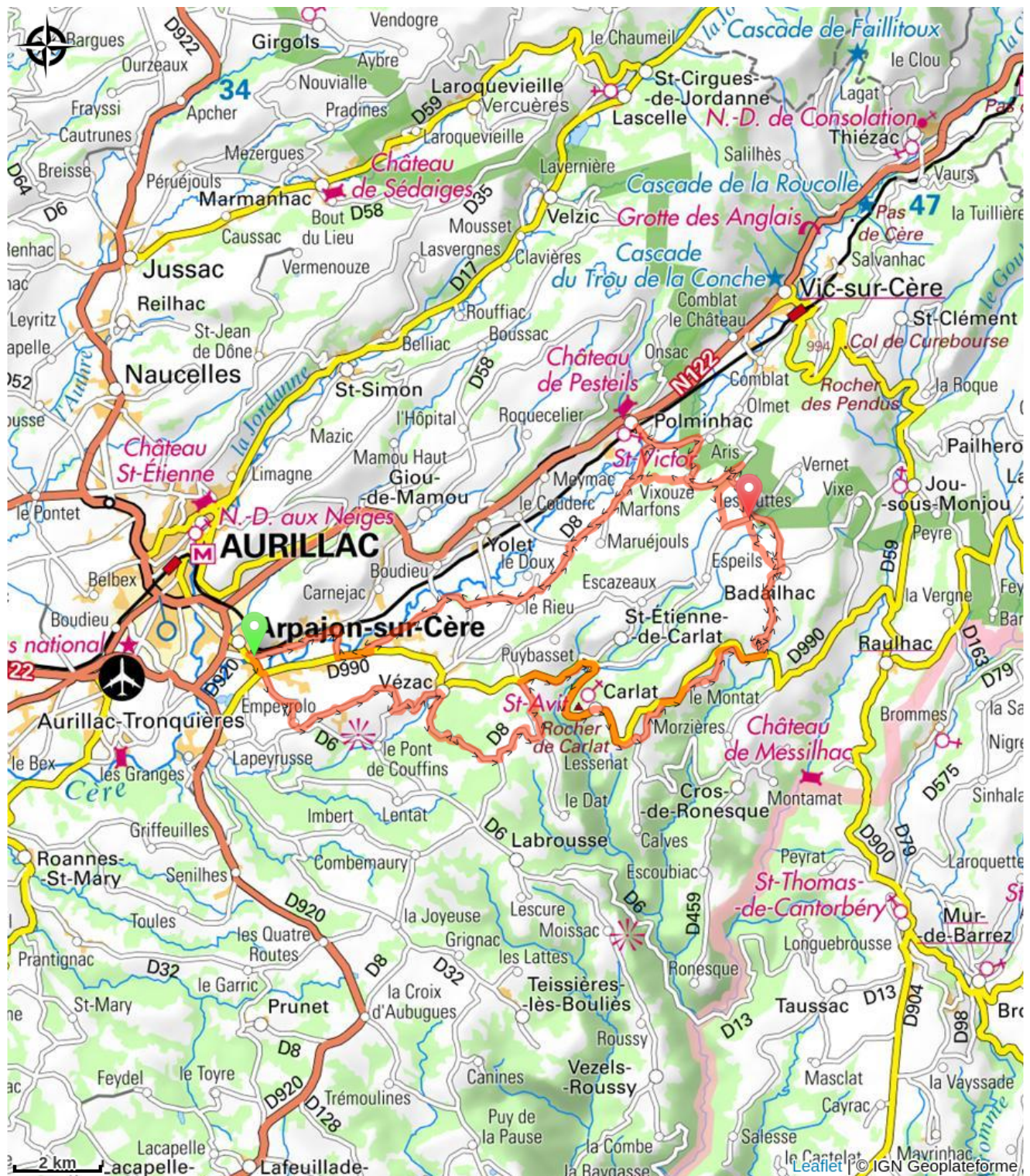
**Communes** : 1. Vic-sur-Cère

## Profil altimétrique



Altitude min 599 m Altitude max 963 m

# Sur votre route...



# Toutes les informations pratiques