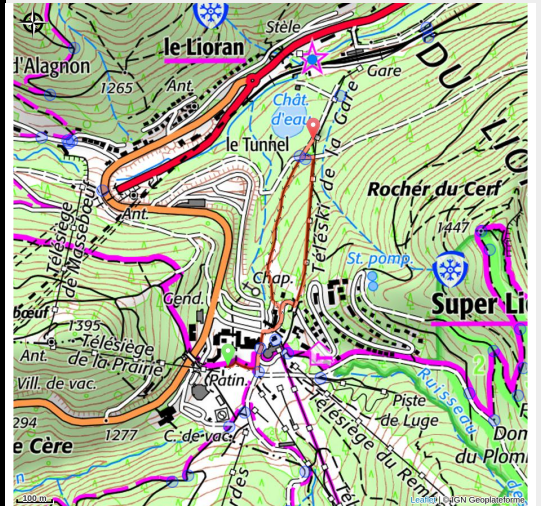


# VTT-Parcours à la découverte de Lioran

Monts du Cantal



No photo



## Infos pratiques

---

Pratique : VTT

---

Longueur : 1.9 km

---

Dénivelé positif : 62 m

---

Difficulté : Facile

---

Type : Boucle

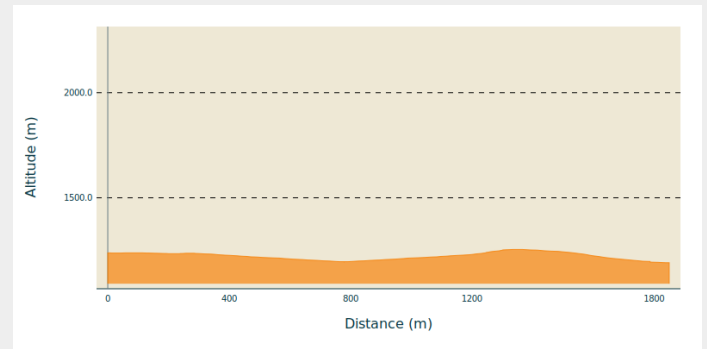
# Itinéraire

**Départ** : Poste de Laveissière le Lioran

**Arrivée** : Lioran

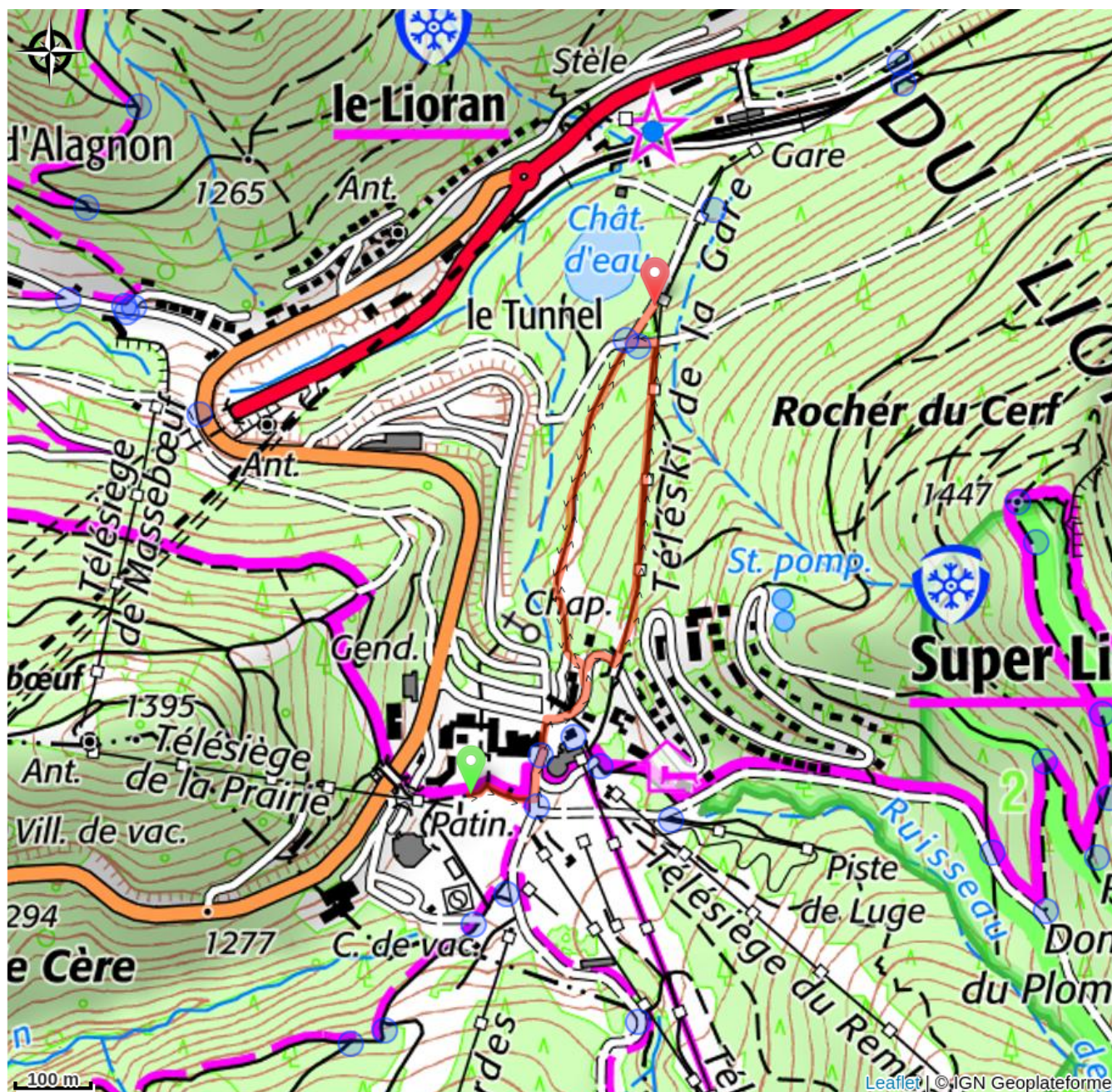
**Communes** : 1. Laveissière

## Profil altimétrique



Altitude min 1191 m Altitude max 1254 m

# Sur votre route...



# Toutes les informations pratiques