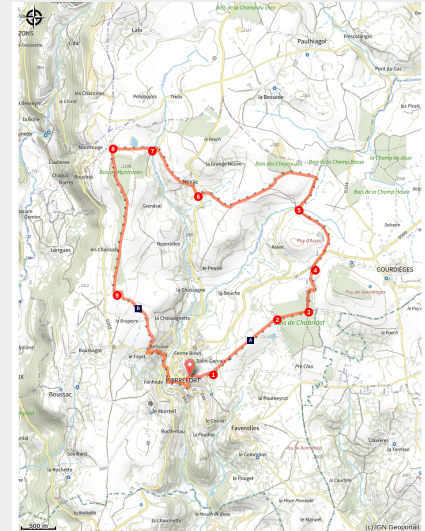


Puy d'Assac et le bois de Montrozier

Monts du Cantal - Pierrefort



(Achile De Lievre)



Par ses chemins, ce parcours dévoile de splendides points de vue sur les Monts du Cantal depuis les limites sud du Parc.

Au cours de cette randonnée, vous profiterez de jolis points de vue sur la vallée de Brezons, une des plus belles vallées glaciaires en auge, selon le célèbre volcanologue Haroun Tazieff, notamment pour sa forme en "U" bien prononcée. Vous passerez également à proximité de l'étang de Montrozier, site qui se prête particulièrement à la pratique de la pêche.

Infos pratiques

Pratique : Pédestre

Durée : 4 h 15

Longueur : 13.5 km

Dénivelé positif : 297 m

Difficulté : Moyen

Type : Boucle

Thèmes : Faune, Point de vue, Volcans

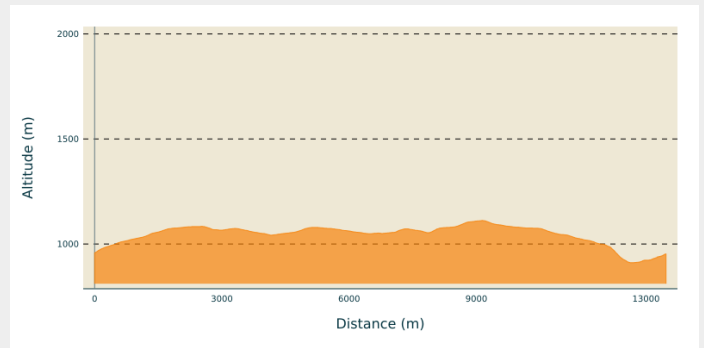
Itinéraire

Départ : Parking devant le collège des Gorges de la Truyère

Arrivée : Parking devant le collège des Gorges de la Truyère

Communes : 1. Pierrefort
2. Gourdièges

Profil altimétrique

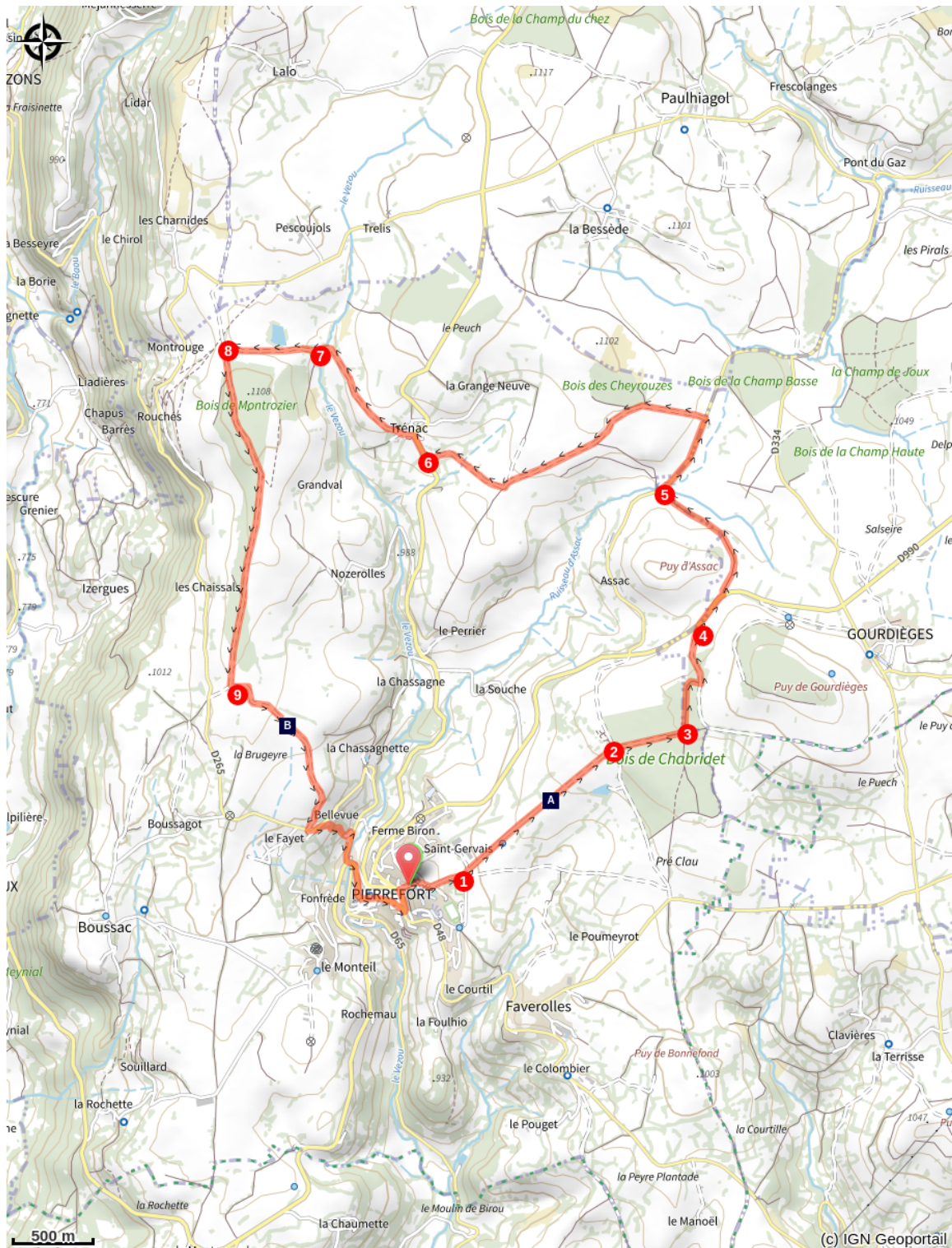


Altitude min 911 m Altitude max 1112 m

Départ : à Pierrefort, prendre la route en direction Saint-Flour puis prendre la route à droite derrière la poste en direction Saint-Gervais. Monter devant le collège.

1. Au terrain de sport, prendre la direction du Bois de Chabridet à gauche. Suivre la voie romaine.
2. S'engager dans le Bois de Chabridet. Aller jusqu'au croisement dans le milieu du bois.
3. Au croisement, prendre le chemin à gauche et le suivre jusqu'à la piste sablée. La suivre à gauche jusqu'à la D990.
4. Suivre la D990 à droite sur 200 m, puis prendre un chemin qui s'engage à gauche et fait le tour du Puy d'Assac.
5. Arriver à la D34, la suivre sur la droite sur 300 m puis prendre le chemin à gauche qui monte vers Trénac.
6. Arriver à la route, et prendre à droite. Dans Trénac, prendre la première ruelle à gauche entre les maisons.
7. Suivre un chemin sableux. Il aborde un petit étang, continuer le chemin. Vue sur le Puy de Bâne, le Puy de la Cède, le Plomb du cantal et le Puy du Rocher.
8. Tourner à gauche à l'entrée du Bois de Montrozier et le traverser.
9. Déboucher sur la D265 (*attention le chemin débouche dans un virage*). Vue sur la vallée de Brezons. Emprunter immédiatement le sentier qui descend à gauche jusqu'à Pierrefort.

Sur votre chemin...



Les Monts du Cantal (A)

Le circaète Jean-le-blanc (B)

Toutes les infos pratiques

Recommandations

- Veillez à respecter l'environnement dans lequel vous vous trouvez : emportez vos déchets, évitez de déranger les espèces sauvages et domestiques.
- Chien interdit même tenu en laisse.
- Traversées d'estives.
- Merci de votre contribution à la préservation des sites que vous parcourez.

Sur votre chemin...



Les Monts du Cantal (A)

La physionomie du volcan cantalien est différente du reste des volcans d'Auvergne. Contrairement à la Chaîne des puys, ici un seul et unique volcan forme ce massif constitué en plusieurs épisodes éruptifs. On distingue une zone centrale montagneuse au relief accidenté (Plomb du Cantal, Puy du Rocher, le Peyre Arse, Puy Brunet, Puy Mary, Puy Griou) et une zone périphérique constituée de plateaux appelés « planèzes ».

Vous pouvez observer le Plomb du Cantal qui domine avec ses 1855m d'altitude.

Crédit photo : Achile De Lievre



Le circaète Jean-le-blanc (B)

Ce rapace a une très grande envergure : mesurant jusqu'à près de 1,90 mètres. Autre particularité, ce bel oiseau de proie s'est spécialisé dans la chasse des reptiles (lézards et serpents) bien qu'il ne soit pas immunisé contre le venin des vipères, il est juste bien protégé par un plumage dense et des écailles sur les pattes.

Crédit photo : J.Laignel