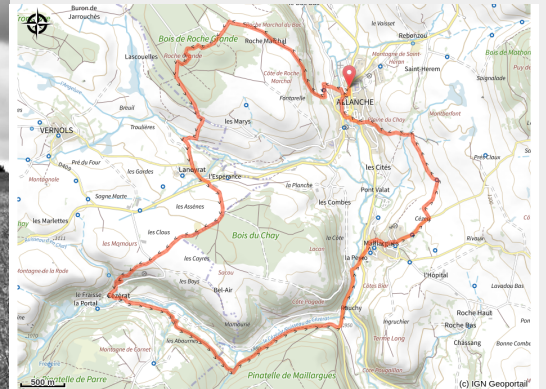


Cézerat

Cézallier - Allanche



(Achille De Lievre)



Une randonnée parfaite pour bien découvrir cette partie du Cézallier, ses grands espaces, ses traditions d'élevage mais aussi pour passer à côté de la forêt de la Pinatelle

Entre petites vallées encaissées, grands panoramas, fours à pain traditionnels et estives vous apprécierez cette randonnée pour sa richesse et sa diversité. Alors ne tarder pas à venir découvrir le Cézallier avec cette randonnée.

Infos pratiques

Pratique : Pédestre

Durée : 4 h 30

Longueur : 15.2 km

Dénivelé positif : 439 m

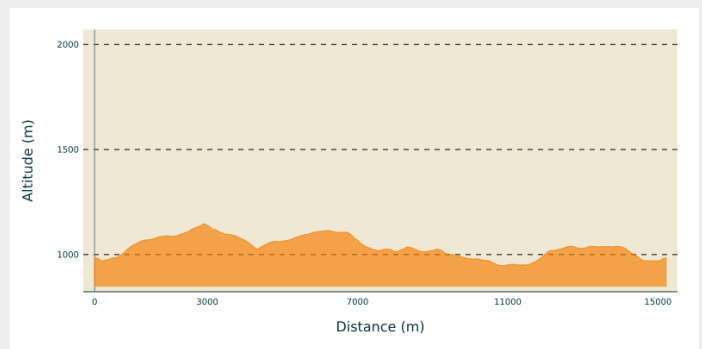
Difficulté : Moyen

Type : Boucle

Itinéraire

Départ : Place d'Allanche
Arrivée : Place d'Allanche
Communes : 1. Allanche
2. Vernols

Profil altimétrique

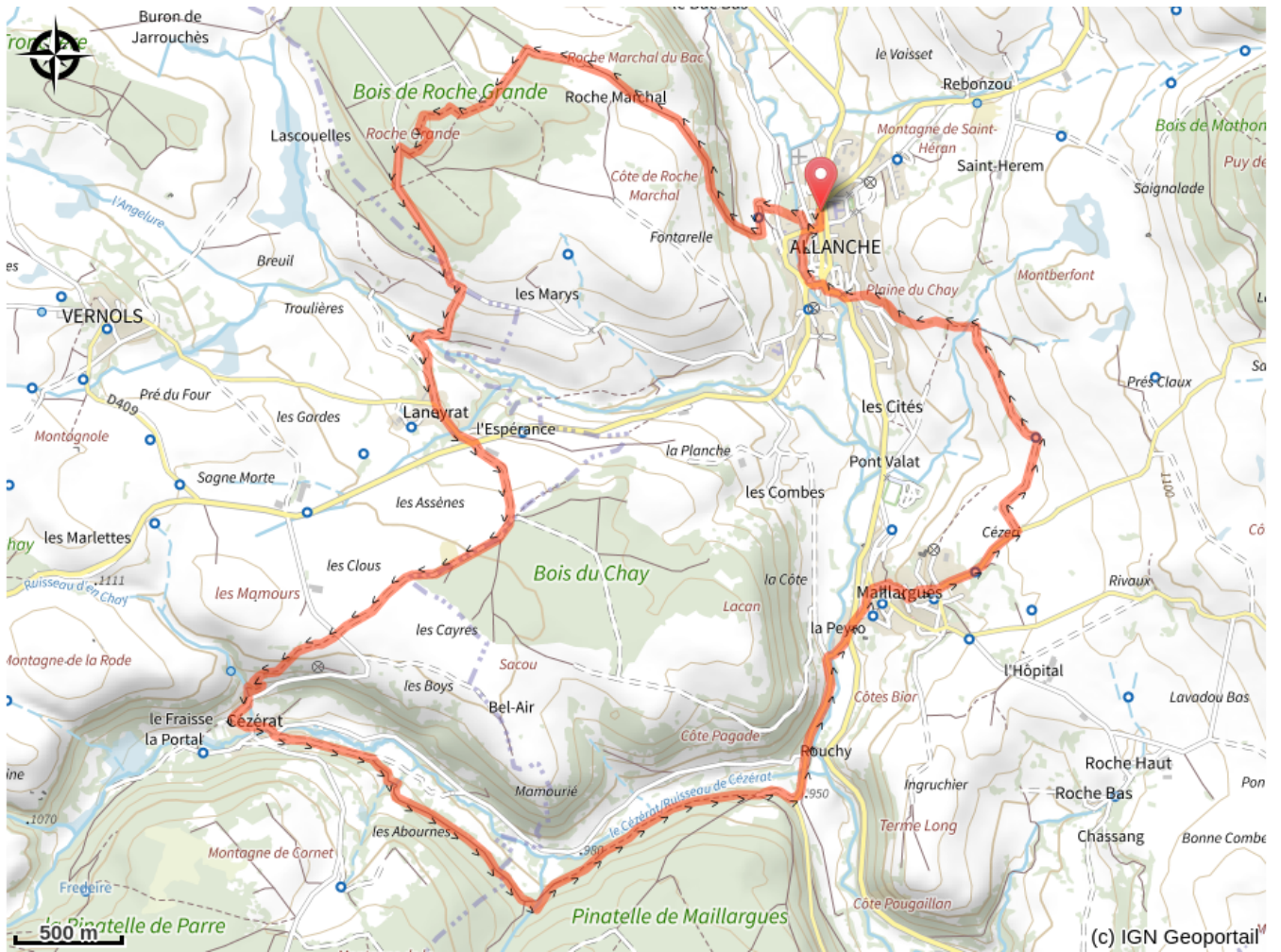


Altitude min 947 m Altitude max 1146 m

D. Au parking de la grand place d'Allanche enfoncé vous dans la ruelle perpendiculaire à l'arrêt de bus de la rue de la place du Cézallier et traverser le pont qui passe par-dessus l'Allanche, contournez la maison blanche par la gauche et remontez jusqu'au vélo rail.

1. Au croisement en près du bois de Roche Grande prenez le chemin à gauche qui monte en direction du bois. Ensuite dans le virage quittez le sentier en gravier et engagez-vous au cœur de la forêt en prenant à gauche, quittez une nouvelles fois le sentier principal pour emprunter le sentier piétons qui pénètre encore un peu plus dans les bois.
2. Arrivé au « sommet » roche grande n'hésitez pas à faire un crochet jusqu'au point de vue sur les Monts du Cantal
3. Reprenez le chemin qui descend et retombez sur un chemin forestier, prenez à droite jusqu' à la route et puis tournez à gauche
4. Quittez la route et bifurquez vers la droite en direction du fond de vallée.
5. Arrivé à la grande route soyez vigilant quand vous la traversez. Au croisement en Y suivant prenez le entier qui se déporte à droite puis une seconde fois afin de rester en lisière de bois jusqu'à traverser la route.
6. A Cézerat, traversez le village en laissant le pont et le four à pain à votre droite et plus loin bifurquez à droite par-dessus le cour d'eau, continuez sur la gauche pour emprunter un chemin forestier au prochain Y prendre le sentier qui monte à droite.
7. A la sortie de la forêt prenez le sentier forestier à gauche
8. Arrivé à une route tournez à gauche et longez là sur 700m, traversez le pont et pénétrez dans le village de Maillargue.
9. Attention en traversant la route, en face prenez au premier Y à gauche et au second à droite en direction d'une route qui monte assez fortement. En haut du village passez devant le four à pain et quittez le village.
10. Sur le sentier une fois bien sortie du village, prenez à gauche au prochain croisement et suivez le sentier jusqu'à Allanche.

Sur votre chemin...



Toutes les infos pratiques

Comment venir ?

Accès routier

Depuis Murat, emprunter la N122 jusqu'à Neussargues-Moissac et bifurquer à gauche sur la D679 en direction de Allanche.

Depuis Besse, suivre la D978 en direction d'Égliseneuve-d'Entraigues, ensuite continuer sur la D679 et traverser Condat puis Marcenat en direction d'Allanche.