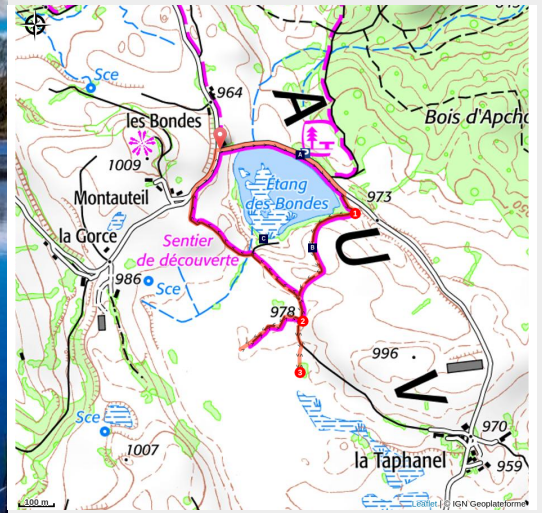


Sentier découverte de la Taphanel

Monts du Cantal - Riom-ès-Montagnes



Étang des Bondes (Office de Tourisme Destination Haut Cantal)



Ce sentier de découverte vous explique la formation des tourbières et propose une lecture du paysage marqué par le volcanisme.

Située à 975 mètres au sud de l'étang des Bondes sur la commune de Riom-ès-Montagnes, la tourbière de La Taphanel est une zone humide naturelle qui occupe une cuvette aujourd'hui entourée de prairies de fauche et de pâturages. Difficile d'imaginer, qu'ici, il y a 15 000 ans, un lac de 13 mètres de profondeur est né du retrait des glaciers qui recouvraient alors la région.

Infos pratiques

Pratique : Pédestre

Durée : 1 h 15

Longueur : 2.4 km

Dénivelé positif : 42 m

Difficulté : Facile

Type : Boucle

Thèmes : Sentier de découverte, Tourbières

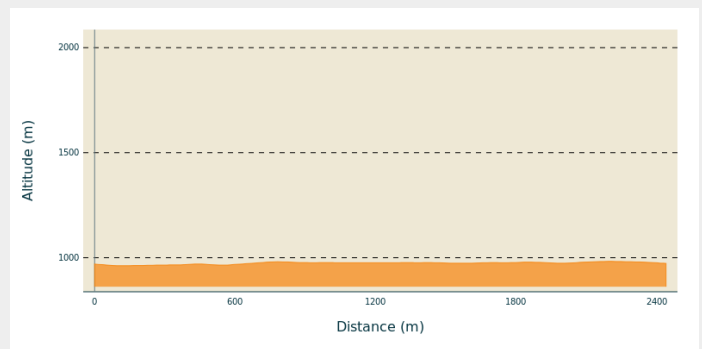
Itinéraire

Départ : 4 Montauteil, Riom-ès-Montagnes

Arrivée : 4 Montauteil, Riom-ès-Montagnes

Communes : 1. Riom-ès-Montagnes

Profil altimétrique



Altitude min 962 m Altitude max 983 m

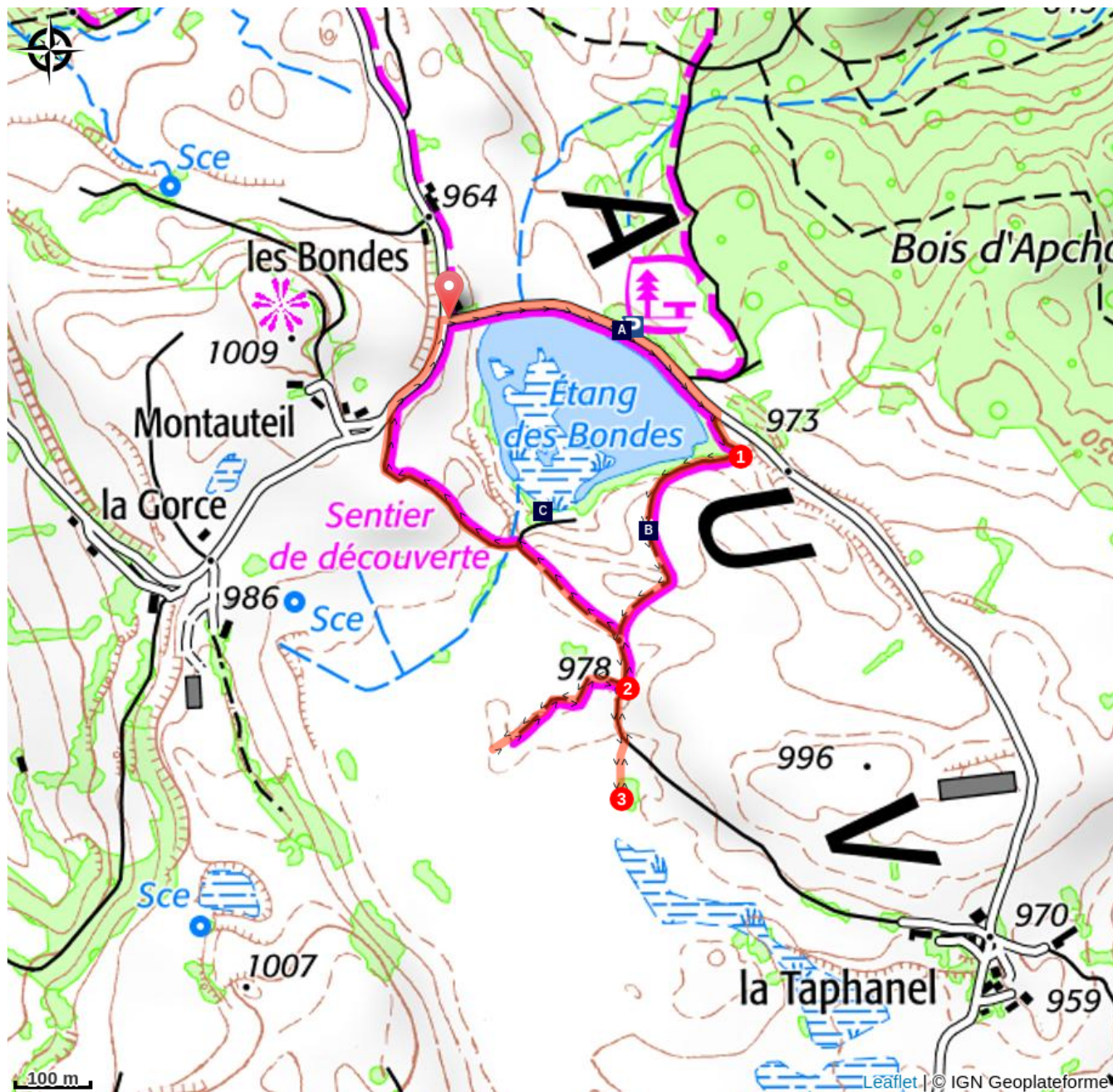
D - Prendre la route le long de l'étang en observant le point de vue sur les Monts Dore.

1 - Prendre le chemin à droite en descendant vers l'étang. Passer la première chicane puis continuer le chemin en face. Suivre les clôtures de gauche et prendre à nouveau en face.

2 - Prendre le sentier sur la droite, passer à nouveau une barrière. Traverser la prairie jusqu'au panneau d'interprétation, et revenir sur vos pas et prendre à droite.

3 - Revenir sur vos pas et prendre le chemin à gauche pour revenir vers l'étang. Continuer en face jusqu'à la route des Bondes.

Sur votre chemin...



Le Trèfle d'eau (A)
La tourbière de La Taphanel (C)

La Pie grièche grise (B)

Toutes les infos pratiques

Recommandations

- Suivre le balisage bleu.
- Traversées de propriétés privées et d'estives.
- Chiens, même tenus en laisse, non admis.
- Zone naturelle sensible, veillez à ne pas quitter le sentier.

Comment venir ?

Accès routier

- Depuis Riom-ès-Montagnes, prendre la D3 en direction de Murat.
- Tout de suite à la sortie de la ville, prendre à gauche la route de Marchastel, passer derrière la clinique puis prendre la route à droite en épingle à cheveux
- Traverser la Gorce.
- Le départ est donné des Bondes.

Parking conseillé

Aire de pique-nique le long de la route qui longe l'étang


Sur votre chemin...



Le Trèfle d'eau (A)

Semi-aquatique, cette plante a de longues tiges rampantes sur lesquelles d'autres plantes, comme les sphaignes, vont s'installer pour former des tremblants.

Crédit photo : Parc des Volcans d'Auvergne



La Pie grièche grise (B)

Vous reconnaîtrez facilement ce passereau à son bec plutôt long et recourbé et un masque facial noir surmonté d'un sourcil blanc plus ou moins distinct.

Crédit photo : Maxime Sacré



La tourbière de La Taphanel (C)

Même si elle en est au quatrième âge de sa vie, la tourbière de La Taphanel recèle bien des richesses botaniques qui lui ont valu la labellisation Natura 2000. Au même titre que 8 autres tourbières, elle fait partie du site « Zones humides de la région de Riom-ès-Montagnes ». Ce classement a pour objectif de préserver ces milieux naturels et espèces rares à l'échelle continentale. Cette tourbière, située au sud de l'Artense, intègre le projet de mise en réseau des tourbières et lacs naturels Cézallier Artense porté par le Parc. Ce sentier a été mis en place par la communauté de communes du Pays Gentiane et le Parc.

Crédit photo : Aimie Bley