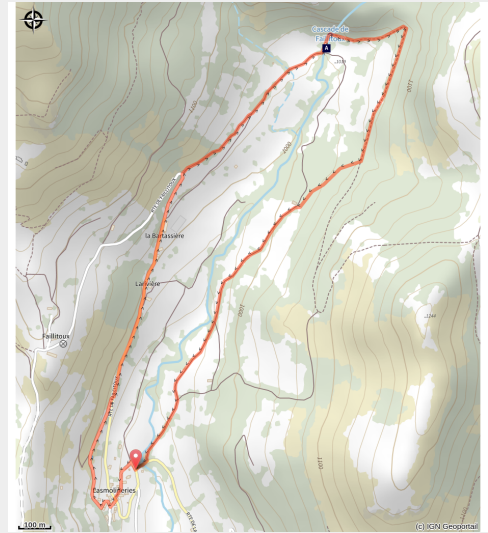


La cascade du Faillitoux

Monts du Cantal - Thiézac



(Juliette AMANT)



Une randonnée pour découvrir l'une des plus belles cascades du Cantal.

Située à 1020m d'altitude, sa chute de plus de quarante mètres fait de la cascade de Faillitoux l'un des sites naturels et géologiques incontournables du Carladès. Elle s'écoule le long d'une importante coulée de lave basaltique qui repose directement sur le socle du stratovolcan dont dans les prismes de ses orgues basaltiques en font la curiosité.

L'itinéraire, d'une distance et d'un dénivelé peu importants, suit alternativement des prairies où vous pourrez rencontrer des troupeaux de vaches Salers, emblématique race bovine du Cantal (chiens déconseillés), vous traverserez également des hêtraies aux magnifiques couleurs en automne, et d'où il n'est pas rare d'entendre le brame du cerf.

Infos pratiques

Pratique : Pédestre

Durée : 45 min

Longueur : 4.2 km

Dénivelé positif : 168 m

Difficulté : Très facile

Type : Boucle

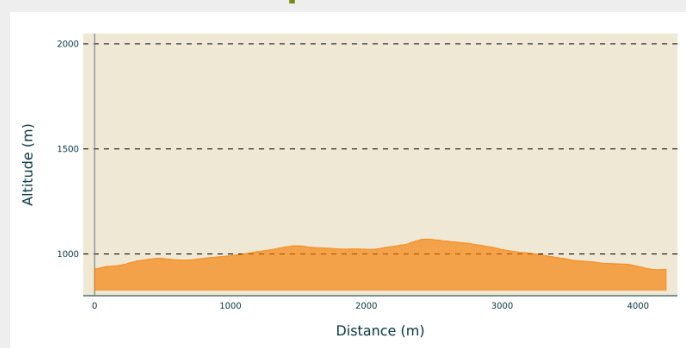
Thèmes : Géologie, Lac et rivières, Volcans

Itinéraire

Départ : Lasmolineries

Communes : 1. Thiézac

Profil altimétrique

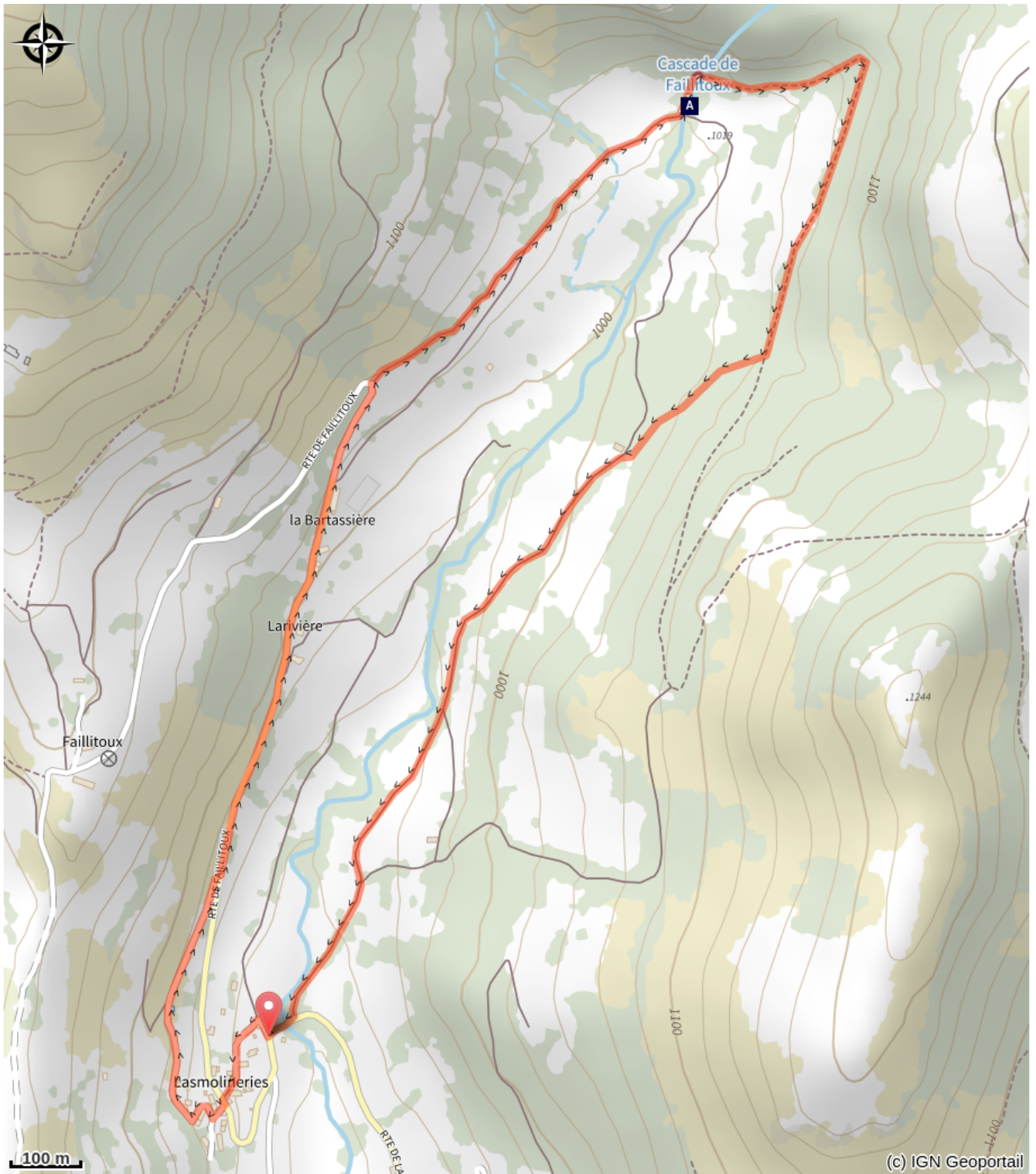


Altitude min 925 m Altitude max 1070 m

Balisé en jaune

Le chemin démarre à droite du ruisseau en remontant à travers prairie ; à la fourche, suivre à gauche et continuer à suivre jusqu'à atteindre une grange en lisière de bois.

Sur votre chemin...



Orgues volcaniques et cascade (A)

Toutes les infos pratiques

Recommandations

- tenir son chien en laisse
- suivre le balisage jaune

Comment venir ?

Accès routier

A 5,5 km de Vic sur Cère, quitter la RN 122 en direction de Thiézac , au cimetière suivre « Lasmolineries ».

Parking conseillé

Se garer 1 km au-dessus du hameau (sauf camping-car, stationnement dans le hameau).

Sur votre chemin...



Orgues volcaniques et cascade (A)

Sous vos yeux, vous pouvez apercevoir un paysage façonné par le phénomène volcanique. Ayant une forte ressemblance avec un instrument du même nom, les orgues volcaniques se forment par une rétractation de la lave en fin de refroidissement. La prismation s'effectue perpendiculairement aux surfaces de refroidissement.

Dévalant les orgues volcaniques et du haut de ses 41 mètres de hauteur, la cascade de Faillitoux est l'une des plus hautes des Monts du Cantal.

Crédit photo : Juliette AMANT