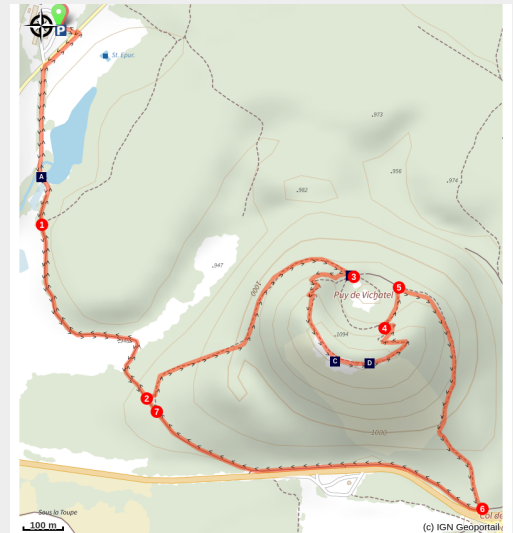


Puy de Vichatel

Monts Dômes - Aydat



le sommet du Puy de Vichatel (Vincent TIPHINE)



Depuis le château de Montlosier, cette randonnée vous fera gravir les flancs du puy de Vichatel pour vous permettre de voir un des cratères les plus profonds de la chaîne des puys et aboutir à un joli panorama sur les Monts Dore et le plateau d'Aurières et Vernines

Infos pratiques

Pratique : Pédestre

Durée : 1 h 45

Longueur : 5.9 km

Dénivelé positif : 168 m

Difficulté : Facile

Type : Boucle

Thèmes : Géologie, Volcans

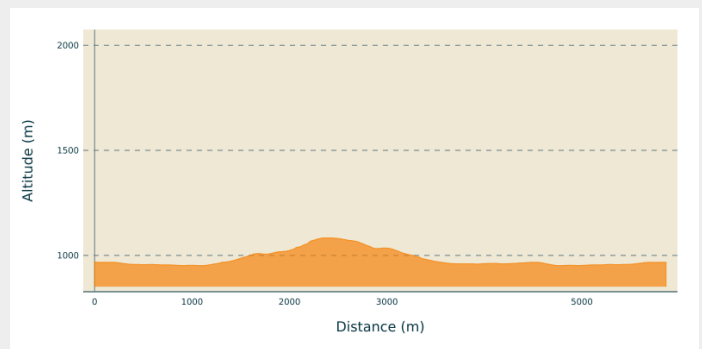
Itinéraire

Départ : parking du château de Montlosier

Arrivée : parking du château de Montlosier

Communes : 1. Aydat

Profil altimétrique



Altitude min 951 m Altitude max 1083 m

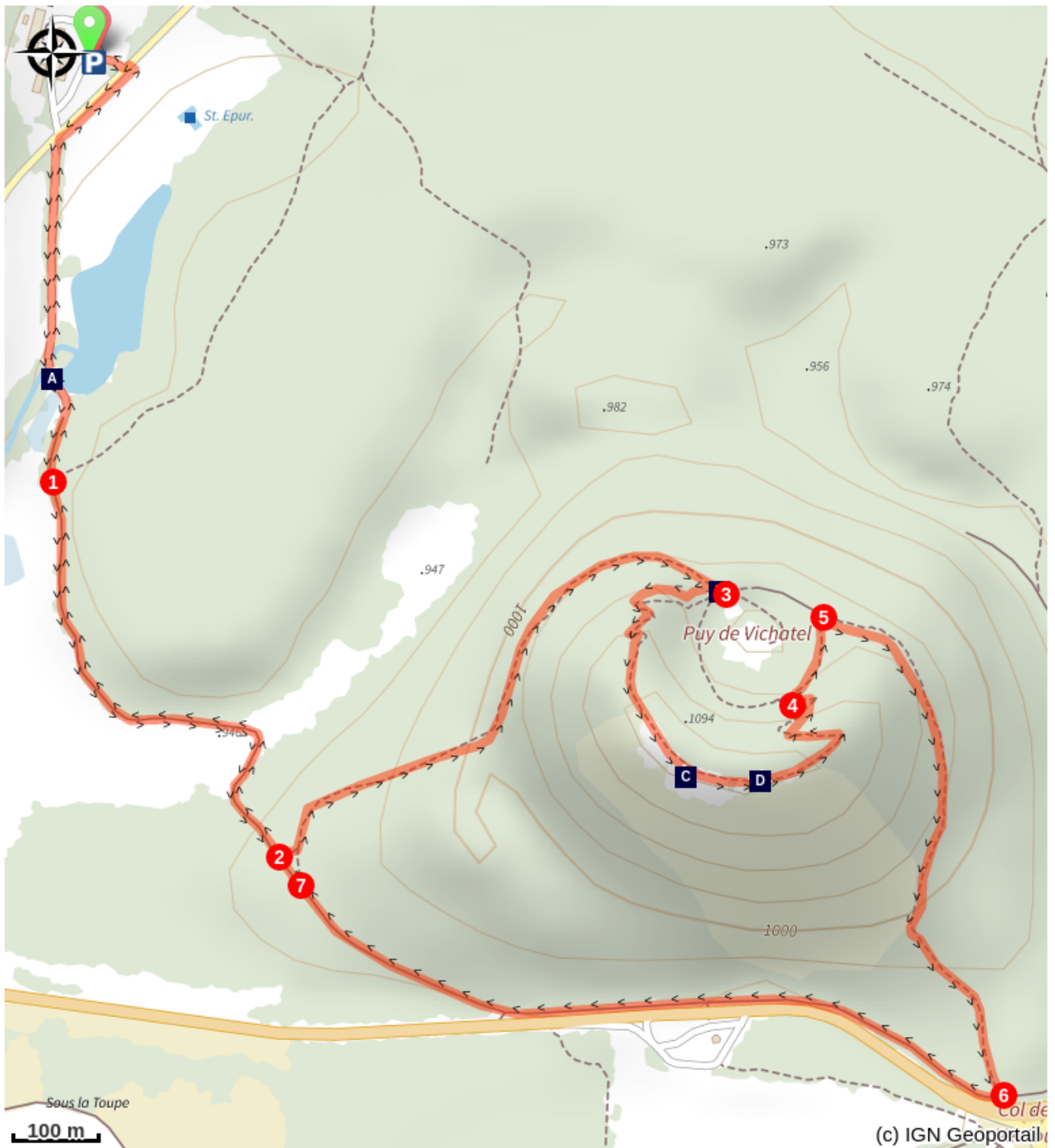
L'itinéraire débute sur le parking de la Maison du Parc des Volcans d'Auvergne, près du panneau d'information. Dos au château de Montlosier, traverser la route avec prudence pour rejoindre la contre-allée qui longe la prairie et part sur la droite.

Après la barrière en métal (entrée de la prairie), emprunter le chemin de terre bordé d'arbres sur votre gauche. Vous passerez sur la droite de l'étang de Montlosier.

Les points de repères

1. Continuer sur le chemin principal qui borde la prairie
2. Plus loin sur la gauche se trouve l'étang de Montlosier (POI). Continuer sur le chemin jusqu'à une intersection en patte d'oie et prendre à gauche en direction du Puy de Vichatel. Puis à la seconde intersection prendre de nouveau à gauche. Ignorer un chemin sur la gauche pour monter tout droit
3. Au cratère (POI), possibilité de descendre, sinon emprunter la barrière en bois à droite en veillant à bien la refermer et monter jusqu'au sommet (POI point de vue). Poursuivre le chemin en crête puis redescendre en direction du cratère
4. Franchir une barrière en bois et tourner à droite (POI gabion)
5. Après la barrière, tourner à droite à l'intersection
6. Tourner à droite, rester sur la piste qui longe la route D2089 puis qui rentrera de nouveau dans la forêt.
7. Tourner à gauche (intersection en patte d'oie) pour repartir sur le chemin déjà parcouru dans l'autre sens, à l'aller.

Sur votre chemin...



l'étang de Montlosier (A)
Sommet du Puy de Vichatel (C)

cratère de Vichatel (B)
les "run tchatches" du Parc des
Volcans d'Auvergne (D)

Toutes les infos pratiques

Recommandations

- Tenir les chiens en laisse et les garder à l'écart des troupeaux en pâtures

Comment venir ?

Accès routier

depuis la D2089 (venant du côté Clermont ou côté Rochefort Montagne), au lieu dit **Randanne** (commune d'**Aydat**), prendre la D5 en direction de la Maison du Parc

Parking conseillé

parking visiteurs de Montlosier

Sur votre chemin...



L'étang de Montlosier (A)

L'étang de Montlosier est une œuvre du Comte du même nom ayant vécu à Randanne (*rang d'âne*) au 18ème siècle. Le paysage actuel du domaine résulte en grande partie de ses prouesses techniques. Après plusieurs années de travaux paysagers, le Comte de Montlosier s'attèle aux travaux hydrauliques. Né du détournement du ruisseau de Randanne (*vous vous trouvez à proximité du canal d'arrivée d'eau*), l'étang vient butter contre la coulée de lave des puys de la Vache et Lassolas. Cet étang artificiel couvre près d'un hectare, il est fréquenté par la loutre d'Europe, le crapaud commun, la couleuvre à collier et de nombreuses espèces de poissons.

Crédit photo : Juliette AMANT



cratère de Vichatel (B)

Le Puy de Vichatel est **un volcan de type strombolien** culminant à 1 094m d'altitude. Avec ses 86 mètres de profondeur il est le deuxième cratère le plus profond de la Chaîne des Puys. Il s'est édifié en deux phases : dans un premier temps la rencontre de l'eau et du magma a provoqué un cratère d'explosion (à la surface du sol) qui par la suite s'est rempli d'eau, on parle alors d'un « maar ». Dans un second temps, seul le magma fluide est remonté jusqu'à la surface. L'éruption qualifiée d'effusive est à l'origine du cône de scorie et du cratère à son sommet.

Crédit photo : Esprits Outdoor



Sommet du Puy de Vichatel (C)

Au premier plan, le Puy de Charmont puis le puy de Combegrasse. Ensuite, le plateau d'Aurières et de Vernines fait la continuité avec les sommets des Monts Dore que vous voyez à l'horizon, en direction du Sud Ouest.

Crédit photo : Vincent TIPHINE



les "run tchatches" du Parc des Volcans d'Auvergne (D)

Un concept sportif original destiné aux amateurs de course à pied de pleine nature !

Combinant **trail-running et découverte**, ce rendez-vous sportif, avec un garde-nature ou un accompagnateur identifié par le **Parc des Volcans**, vise à sensibiliser les participants à la préservation des milieux qu'ils parcourent.

Faire évoluer les pratiques et aider à mieux comprendre les enjeux en matière de milieux naturels dans lesquels évoluent les coureurs, c'est ce qui motive le Parc des Volcans à organiser ses rencontres.

Crédit photo : François LESCA